145, rue King Est, bureau 400, Toronto, ON M5C 2Y7 Tél. : 416 947-1212

agnicoeagle.com

Symbole boursier : **AEM (NYSE et TSX)**

Renseignements : **Relations avec les investisseurs**
416 947-1212

(Tous les montants sont exprimés en dollars américains, sauf indication contraire.)

AGNICO EAGLE FAIT LE POINT SUR SES RÉSULTATS D'EXPLORATION : PROLONGEMENT DU GISEMENT D'EAST GOULDIE SUR LA PROPRIÉTÉ DE RAND MALARTIC À 1 500 MÈTRES DES RESSOURCES MINÉRALES ACTUELLEMENT DÉFINIES; TENEUR ÉLEVÉE SUPPLÉMENTAIRE EN OR-CUIVRE DANS LA ZONE ÉPONTE INFÉRIEURE DU GISEMENT UPPER BEAVER À KIRKLAND LAKE; L'EXPLORATION À HOPE BAY CONTINUE D'AGRANDIR LES GISEMENTS DE DORIS ET MADRID; FORAGE À SANTA GERTRUDIS CIBLE UNE NOUVELLE MINÉRALISATION À TENEUR ÉLEVÉE

Toronto (2 novembre 2021) – Mines Agnico Eagle Limitée (NYSE: AEM, TSX: AEM) (« Agnico Eagle » ou la « Société ») est heureuse de faire le point sur ses résultats activités d'exploration à divers projets et certains sites miniers. La Société continue de se concentrer sur les projets du pipeline, sur les possibilités d'exploitation à proximité de ses mines ainsi que sur l'expansion de ses réserves minérales et de ses ressources minérales. Les faits saillants de l'exploration pour le troisième trimestre de 2021 comprennent ce qui suit :

- **Complexe LaRonde –** L'exploration est axée sur la mise en valeur de trois nouvelles galeries d'exploration et d'extensions de forage de la zone 5 de LaRonde (« LZ5 »), de la zone 6, de la zone 20N et des zones minéralisées sous l'ancienne mine Bousquet. Le forage d'extension de la zone 20 N Zinc Sud découverte récemment en profondeur près de la mine Est a permis de découvrir l'intervalle le plus profond à ce jour dans la zone, qui a recoupé 9,3 grammes par tonne (« g/t ») d'or, 114 g/t d'argent, 0,9 % de cuivre et 2,6 % de zinc sur 4,6 m à 3 464 m de profondeur. Le forage indique également le potentiel d'extension vers l'ouest de la minéralisation de LZ5, y compris 1,9 g/t d'or sur 20,0 m à une profondeur de 527 m.

- **Projet souterrain Odyssey de Canadian Malartic –** Le forage intercalaire continue de recouper de vastes intersections à teneur élevée au cœur du gisement East Gouldie, des résultats récents ayant donné jusqu'à 6,8 g/t d'or sur 41,4 m, à 1 069 m de profondeur, dont 10,2 g/t d'or sur 21,7 m à 1 064 m de profondeur. L'extension est du gisement continue de faire l'objet d'évaluations, le trou le plus à l'est foré à ce jour a recoupé 6,3 g/t d'or sur 4,8 m à 1 989 m de profondeur sur la propriété adjacente de Rand Malartic à 1,5 km à l'est de la ressource minérale

actuelle, preuve encore plus solide de l'excellent potentiel de croissance importante du gisement East Gouldie.

- **Projet Kirkland Lake –** Le programme de forage de conversion et d'expansion au gisement Upper Beaver continue de recouper une importante minéralisation à teneur élevée, ce qui élargit davantage la zones de l'éponte et la zone porphyrique en profondeur. Les résultats récents comprennent des intervalles importants titrant 8,7 g/t d'or et 0,81 % de cuivre sur 18,2 m à 1 435 m de profondeur dans la zone porphyrique Est.

- **Meliadine –** Les forages de conversion et d'exploration à la mine Meliadine confirment et élargissent la minéralisation de l'or à teneur élevée. Le forage a recoupé des intervalles à teneur élevée à faible profondeur titrant 10,6 g/t d'or sur 3,1 m à 158 m de profondeur dans le gisement de Normeg et 7,0 g/t d'or sur 8,8 m à 218 m de profondeur dans le gisement de Wesmeg.

- **Meadowbank –** L'exploration à Amaruq s'est concentrée sur la zone entre les ressources minérales souterraines de Whale Tail et d'IVR, avec des points saillants comme 26,6 g/t d'or sur 2,6 m à 247 m de profondeur, démontrant le potentiel de conversion en ressources minérales à proximité de l'infrastructure minière souterraine prévue. Le forage dans l'extension ouest de la zone Mammoth a recoupé 4,4 g/t d'or sur 36,4 m à 264 m de profondeur; la zone reste ouverte en profondeur sous Mammoth Lake.

- **Hope Bay –** Plus de 71 000 mètres de forage ont été réalisés à ce jour, et sept plateformes de forage sont maintenant en exploitation dans les gisements de Doris et de Madrid. Les résultats récents à Doris confirment le potentiel d'expansion de la zone d'extension sous le dyke et de la zone de West Valley le long de la plongée, et les faits saillants comprennent 32,0 g/t d'or sur 3,2 m à 319 m de profondeur et 19,1 g/t d'or sur 8,0 m à 302 m de profondeur, respectivement. À Madrid, le forage exploratoire a permis d'identifier une nouvelle zone dans Naartok Ouest, dont voici les résultats : 10,3 g/t d'or sur 5,9 m à 247 m de profondeur et 6,6 g/t d'or sur 8,3 m à 283 m de profondeur.

- **Kittila –** Dans une nouvelle cible sous le puits actuellement en construction, le forage d'exploration a recoupé 12,8 g/t d'or sur 3,1 m à une profondeur de 1 209 m dans la zone principale et 3,3 g/t d'or sur 3,5 m à une profondeur de 1 390 m dans la zone Sisar. Ces deux premiers trous percés dans la cible démontrent que les zones principale et Sisar s'étendent dans cette zone à proximité des infrastructures minières souterraines prévues.

- **Santa Gertrudis –** Le forage exploratoire du gisement Amelia prolonge le gisement en profondeur; la minéralisation d'oxyde du gisement de Santa Teresa continue de s'agrandir sur la longueur; une nouvelle minéralisation à teneur élevée a été découverte dans la cible de Centauro avec des points saillants de 5,8 g/t d'or et 9 g/t d'argent sur 15,0 m à 252 m de profondeur, qui comprend de l'or de 14,9 g/t et

de l'argent de 14 g/t sur 3,9 m à 255 m de profondeur et un second intervalle titrant 15,1 g/t d'or et 13,0 g/t d'argent sur 5,8 m à 279 m de profondeur.

« Les solides résultats des forages continuent de démontrer l'excellent potentiel d'exploration dans plusieurs de nos mines et de principaux projets de la filière. Le Programme d'exploration de 2021 est le plus ambitieux des 64 ans d'histoire d'Agnico Eagle dans le but d'étudier le plein potentiel des activités existantes et des projets clés dans le pipeline de la Société », a déclaré Sean Boyd, chef de la direction d'Agnico Eagle. « Nous continuons d'obtenir des résultats positifs grâce à cette initiative, avec le prolongement important du gisement East Gouldie, la minéralisation à teneur élevée à Upper Beaver, qui devrait avoir une incidence significative lorsque nous ferons la mise au point du projet en 2022 et des résultats confirmant la possibilité d'élargir le gisement de Doris et de faire une nouvelle découverte près du gisement de Madrid à Hope Bay. En outre, nous continuons d'obtenir des résultats d'exploration significatifs à des sites de production clés, notamment LaRonde, Kittila et Meliadine », a ajouté M. Boyd.

Dépenses d'exploration records en 2021 – Au vu des résultats d'exploration substantiels enregistrés en 2020 par plusieurs de ses mines en exploitation et de ses projets du pipeline, la Société a entamé une revue complète du potentiel de son portefeuille d'actifs et a porté son budget d'exploration 2021 à quelque 163 millions de dollars (contre 113 millions de dollars en 2020), ce qui en fait le plus gros budget d'exploration de l'histoire de la Société (voir le communiqué de presse de la Société du 11 février 2021 pour prendre connaissance du budget d'exploration). Les sections qui suivent font le point sur certains des programmes et des budgets d'exploration.

Objectifs : accroissement des réserves minérales et des ressources minérales de la Société à la fin de 2021 à partir du niveau record de la fin de l'année 2020 – Les réserves minérales d'or totalisaient 24,1 millions d'onces (348 millions de tonnes titrant 2,15 g/t d'or) au 31 décembre 2020. On estime actuellement que la mine renferme des ressources minérales mesurées et indiquées de 15,3 millions d'onces d'or (341 millions de tonnes titrant 1,40 g/t d'or) et des ressources minérales présumées de 23,4 millions d'onces d'or (283 millions de tonnes titrant 2,57 g/t d'or). Pour plus de détails sur les réserves et les ressources minérales de la Société au 31 décembre 2020, consulter l'annexe.

Conférence téléphonique et webdiffusion sur les résultats de l'exploration à 11 h (HAE)

La haute direction d'Agnico Eagle tiendra une conférence téléphonique le mardi 2 novembre 2021 à **11 h (HAE)** afin de discuter des résultats d'exploration de la Société.

Par diffusion Web :

La conférence téléphonique sera diffusée en direct, en mode audio, sur le site Web de la Société à l'adresse **www.agnicoeagle.com**.

Par téléphone :

Les personnes qui préfèrent écouter la conférence au téléphone sont priées de composer le 416 764-8659 ou le 1 888 664-6392 (numéro sans frais). Afin d'être certain de pouvoir prendre part à l'événement, veuillez appeler environ cinq minutes avant l'heure fixée.

Version archivée :

Veuillez composer le 416 764-8677 ou le 1 888 390-0541 (numéro sans frais), code d'accès 540563 suivi du carré. Il sera possible d'écouter l'enregistrement de la conférence téléphonique jusqu'au 2 décembre 2021.

La diffusion Web et les diapositives accompagnant la présentation seront archivées pendant 180 jours sur le site Web de la Société.

RÉGION ABITIBI, QUÉBEC ET ONTARIO

Agnico Eagle est actuellement le principal producteur d'or du Québec grâce à une participation de 100 % dans le complexe de LaRonde, qui comprend les mines LaRonde et LZ5), et la mine Goldex, ainsi qu'à une participation de 50 % dans la mine Canadian Malartic. La Société a connu des succès d'exploration sur plusieurs décennies dans la région de l'Abitibi, en s'appuyant sur la découverte, dans les années 1980, du gisement massif de sulfures polymétalliques volcaniques riches en or, de classe mondiale, de LaRonde, qui a servi de centre d'exploitation et d'exploration offrant des synergies d'exploitation pour les mines de la Société à proximité et permettant le partage de l'expertise technique.

Complexe LaRonde – L'aménagement de trois galeries souterraines se poursuit vers l'ouest à partir de l'infrastructure de LaRonde 3; le forage prolonge la zone 20 N Zinc Sud découverte récemment sous les 3 100 m de profondeur; le forage révèle un potentiel d'extension vers l'ouest de la minéralisation de LZ5

Au complexe LaRonde, la Société prévoit dépenser 14,1 millions de dollars en 2021 pour forer 39 800 mètres et pour aménager, prolonger ou remettre en état trois nouvelles galeries d'exploration aux niveaux 9, 215 et 290 ouest à partir de l'infrastructure de LaRonde 3 vers l'ouest, sous les chantiers de la mine LZ5.

Sur la galerie d'accès 9, la première station de forage est maintenant terminée et un appareil de forage a été mobilisé au troisième trimestre de 2021. Le programme de forage exploratoire à partir de la galerie d'accès 9 cible d'abord le prolongement de l'axe de plongée de la zone historique de Bousquet 3-1.

Dans la galerie d'exploration 215, la première station de forage devrait être achevée au premier trimestre de 2022. Le programme de forage d'exploration à partir de la galerie d'exploration du niveau 215 permettra de vérifier si les zones minéralisées s'étendent à une profondeur de un à trois kilomètres, d'abord sous l'ancienne mine Bousquet 2, ancienne productrice, puis, possiblement sous l'ancienne mine Bousquet 1 et les chantiers de mine LZ5 à mesure que la galerie progressera vers l'ouest.

En ce qui concerne la galerie d'exploration 290 ouest, l'aménagement progresse bien. Le programme de forage d'exploration à partir de cette galerie devrait commencer en 2022

et visera la minéralisation à une profondeur sous les trois kilomètres de la surface à la mine Ouest de LaRonde, d'abord sous l'ancienne mine Bousquet 2, puis sous l'ancienne mine Bousquet 1 et les chantiers de la mine LZ5 à mesure que l'aménagement de la galerie se poursuivra vers l'ouest au cours des prochaines années.

Le forage exploratoire est axé sur le prolongement de la zone 5 de la mine LZ5, de la zone 6 et de la zone 20N et sur la minéralisation de l'ancienne mine Bousquet, ainsi que sur le prolongement de la zone 20N Zinc Sud découverte récemment située sous les 3 100 m de profondeur près de la mine Est.

Au puits Penna, le forage exploratoire est axé sur la zone 6 et la zone 20N, ainsi que sur le prolongement de la zone 20N Zinc Sud découverte récemment située sous les 3 100 m de profondeur près de la mine Est.

Le but de ces forages est d'ajouter de nouvelles réserves minérales et ressources minérales en vue de prolonger la durée de vie de la mine du complexe LaRonde jusque dans les années 2030.

Les plus récents résultats des forages d'exploration détaillés du complexe LaRonde ont été présentés dans le communiqué de la Société du 28 octobre 2020.

Des résultats sélectionnés des forages récents dans la zone 20N Zinc Sud de la zone Est de la mine LaRonde 3 (sous le niveau 311) et de la zone 5 de la mine LZ5 sont présentés dans le tableau ci-dessous ainsi que la carte de la coupe longitudinale. Les coordonnées des collets de forage figurent en annexe.

Résultats sélectionnés des forages d'exploration récents de la zone 20N Zinc Sud de la région Est de la mine LaRonde 3 (sous le niveau 311) et de la zone 5 à LZ5

Trou de forage	De (m)	À (m)	Profondeur du point milieu sous la surface (m)	Épaisseur réelle estimative (m)	Teneur en or (g/t) (coupée)*	Teneur en argent (g/t) (coupée)*	Teneur en cuivre (%)	Teneur en zinc (%)	Teneur en plomb (%)
LR-284-01	607,8	611,2	3 126	2,8	0,5	41	0,04	11,89	1,4
LR-317-04	583,3	589,6	3 464	4,6	9,3	114	0,92	2,55	-
BZ-2021-01	620,4	653,0	527	20,0	1,9	2	-	-	-
BZ-2021-02	574,0	596,0	456	15,0	2,1	2	-	-	-
BZ-2021-03	643,0	687,0	561	27,0	1,5	2	-	-	-

*Les trous dans la zone 20N Zinc Sud et à la mine LZ5 font l'objet d'une teneur coupée de 30 g/t d'or et de 1 000 g/t d'argent. Les valeurs pour le cuivre, le zinc et le plomb présentées dans ce tableau sont non coupées.



[Mine LaRonde - Coupe longitudinale composée]

Les points saillants des forages d'exploration récents dans la zone 20N Zinc Sud comprennent le trou LR-317-04, qui a recoupé 9,3 g/t d'or, 114 g/t d'argent, 0,92 % de cuivre et 2,55 % de zinc sur 4,6 m à une profondeur de 3 464 m à environ 80 m sous la ressource minérale définie à la fin de 2020; et le trou LR-284-01, qui a recoupé 0,5 g/t d'or, 41 g/t d'argent et 11,89 % de zinc sur 2,8 m à 3 126 m de profondeur environ 80 m à l'est de la ressource minérale.
Dans la partie ouest peu profonde du gisement de la zone 5 de la mine LZ5, les points saillants des forages récents comprennent 1,9 g/t d'or sur 20,0 m à 527 m de profondeur dans le trou BZ-2021-01; 2,1 g/t d'or sur 15,0 m à 456 m de profondeur dans le trou BZ-2021-02; et 1,5 g/t d'or sur 27,0 m à 561 m de profondeur dans le trou BZ-2021-03. Ces intervalles larges à faible teneur montrent la possibilité d'étendre vers l'ouest les réserves et les ressources minérales de la zone 5 dans la propriété Ellison appartenant à 100 % à la Société, immédiatement adjacente à l'infrastructure de la mine LZ5.

Projet souterrain Odyssey à Canadian Malartic – Le forage intercalaire au gisement East Gouldie continue de donner de solides résultats; l'exploration régionale confirme le prolongement de 1,5 km vers l'est de East Gouldie en profondeur

En février 2021, le Canadian Malartic General Partnership (le « Partenariat »), exploitant de la mine Canadian Malartic, a approuvé la construction du projet souterrain Odyssey, situé à l'est de l'exploitation minière actuelle, après avoir procédé à une évaluation économique préliminaire interne. Les résultats de cette étude ont été intégrés dans le rapport technique d'exploitation de Canadian Malartic intitulé « rapport technique NI 43-101, mine Canadian Malartic, Québec, Canada » (le « rapport CM »). Le rapport CM a été déposé sur SEDAR le 25 mars 2021.

En fonction d'une participation à 100 %, l'analyse économique préliminaire comprend 410 000 onces d'or dans les ressources minérales indiquées (6,2 millions de tonnes titrant 2,07 g/t d'or) et 6,9 millions d'onces d'or dans les ressources minérales présumées (75,9 millions de tonnes titrant 2,82 g/t d'or) qui représentent une fraction du total de fin d'année 2020 du projet Odyssey de 859 000 onces d'or dans la catégorie ressources indiquées (13,3 millions de tonnes d'or titrant 2,0 g/t) et 13,6 millions d'onces d'or dans la catégorie des ressources présumées (177,5 millions de tonnes titrant 2,4 g/t). Le développement de ce projet combine l'exploitation de quatre zones minières principales par des rampes et des puits : Odyssey Nord, Odyssey Sud, East Malartic et East Gouldie.

Les gisements East Malartic, Odyssey Nord et Odyssey Sud sont généralement associés à des intrusions porphyriques massives, la minéralisation aurifère étant principalement située le long des marges cisaillées des porphyres. Le gisement East Gouldie est situé plus au sud, limité dans un corridor à forte contrainte orienté vers l'ouest au sein du Groupe de Pontiac. L'hôte principal du minerai East Gouldie est un grauwacke comportant de 1 à 2 % de pyrite disséminée et une altération associée de silice, de séricite et de carbonate.

En octobre 2021, l'équipe d'exploration de Canadian Malartic a reçu le prix « Découverte de l'année » au Congrès virtuel Xplor 2021 de l'Association de l'exploration minière du Québec en reconnaissance de la découverte du gisement East Gouldie de la mine Odyssey en septembre 2018. La découverte d'East Gouldie en profondeur a considérablement modifié

le projet Odyssey en assurant sa viabilité économique et en faisant en sorte que, seulement trois ans après la découverte, le Partenariat a terminé le moulage du chevalement de 93 mètres pour la mine Odyssey.

Au cours du troisième trimestre de 2021, 12 forages en surface et un forage souterrain étaient en cours dans le cadre du programme de forage d'exploration près de la mine, et trois autres pour l'exploration régionale. La priorité cette année est encore de continuer à réduire l'espacement des forages à 75 m sur l'ensemble du gisement East Gouldie – y compris une petite zone à 40 m l'espacement pour évaluer l'espacement des forages adéquat requis pour convertir les ressources minérales présumées en ressources minérales indiquées. On a également poursuivi l'exploration en vue de l'évaluation portant sur l'extension latérale vers l'est du corridor minéralisé d'East Gouldie et l'expansion de l'enveloppe des ressources minérales. Au cours des neuf premiers mois de 2021, 82 184 mètres (en fonction d'une participation à 100 %) ont été forés dans le cadre du programme de délimitation et de forage d'exploration du gisement East Gouldie, ajoutant 69 nouveaux points de forage dans le gisement.

Au cours des neuf premiers mois de 2021, 12 942 mètres (en fonction d'une participation à 100 %) supplémentaires ont été forés dans les gisements Odyssey interne et dans Odyssey Sud à partir de la surface et dans la portion souterraine, en mettant l'accent sur la mise en valeur des ressources minérales et la conversion du gisement d'Odyssey Sud.

Le tableau, la carte et la coupe longitudinale composée ci-dessous présentent certains intervalles de forages récents sélectionnés du programme de forage.

Résultats sélectionnés des forages récents dans les gisements Odyssey, Jupiter et East Gouldie de la mine Canadian Malartic

Trou de forage	Gisement ou zone	De (m)	À (m)	Profondeur du point milieu sous la surface (m)	Épaisseur réelle estimative (ou longueur de carotte*) (en mètres)	Teneur en or (g/t) (non coupée)	Teneur en or (g/t) (coupée)**
MEV21-209	Odyssey interne	297,0	301,0	262	4,0*	18,6	7,3
et***	Odyssey interne	306,0	315,0	272	9,0*	61,4	8,4
et	Odyssey interne	647,0	654,2	569	7,2*	5,6	5,4
MEV21-213R	Odyssey interne	103,0	117,0	91	14,0*	1,5	1,5
et	Jupiter	581,0	597,0	492	7,1	3,5	3,4
et	Odyssey interne	723,1	734,0	608	10,9*	1,3	1,3
et	Odyssey interne	1 043,0	1 049,0	868	6,0*	2,1	2,1
MEX21-197Z	East Gouldie	1 879,6	1 898,0	1 675	16,2	2,1	2,1
et	East Gouldie	2 027,0	2 049,3	1 768	19,2	2,3	2,3
MEX21-197ZA	East Gouldie	1 994,0	2 010,0	1 691	14,3	1,1	1,1
MEX21-198	East Gouldie	1 775,6	1 805,0	1 628	25,0	5,2	5,2
MEX21-198Z	East Gouldie	1 765,1	1 794,0	1 594	24,6	2,7	2,7
MEX21-198ZA	East Gouldie	1 748,0	1 781,0	1 595	27,3	1,2	1,2
et	East Gouldie	1 800,0	1 812,7	1 629	10,5	6,7	6,7

Trou de forage	Gisement ou zone	De (m)	À (m)	Profondeur du point milieu sous la surface (m)	Épaisseur réelle estimative (ou longueur de carotte*) (en mètres)	Teneur en or (g/t) (non coupée)	Teneur en or (g/t) (coupée)**
MEX21-199	East Gouldie	1 379,0	1 393,5	1 133	14,0	4,6	4,6
	East Gouldie	1 467,3	1 488,8	1 187	20,7	1,8	1,8
MEX21-199Z	East Gouldie	1 369,0	1 394,0	1 093	24,0	3,5	3,5
	East Gouldie	1 507,5	1 511,9	1 159	4,2	3,3	3,3
MEX21-199ZB	East Gouldie	1 372,2	1 384,5	1 096	12,1	6,6	6,1
	East Gouldie	1 499,3	1 512,0	1 155	12,5	1,2	1,2
MEX21-200***	East Gouldie	1 011,9	1 053,0	866	20,2	3,0	3,0
MEX21-201	East Gouldie	1 597,4	1 607,0	1 279	9,4	2,7	2,7
et	East Gouldie	1 612,5	1 631,0	1 292	18,1	1,2	1,2
et	East Gouldie	1 636,0	1 655,0	1 308	18,6	1,0	1,0
MEX21-202	East Gouldie	1 787,0	1 807,5	1 588	20,5	2,1	2,1
et	East Gouldie	1 813,0	1 819,0	1 598	6,0	2,7	2,7
et	East Gouldie	1 825,0	1 827,4	1 604	2,4	8,9	2,7
MEX21-203R	East Gouldie	1 681,0	1 691,8	1 462	10,0	2,2	2,2
et	East Gouldie	1 696,4	1 700,2	1 471	3,5	14,1	14,1
et	East Gouldie	1 719,4	1 747,0	1 496	25,5	7,9	7,9
incluant		1 728,1	1 739,6	1 497	10,6	14,5	14,5
MEX21-203RZ	East Gouldie	1 703,0	1 732,5	1 452	28,4	4,3	4,3
MEX21-204	inconnu	485,0	488,7	438	3,6*	7,6	7,2
	East Gouldie	1 705,2	1 747,0	1 462	35,9	7,1	5,4
MEX21-205	East Gouldie	1 038,0	1 046,7	979	6,9	3,9	3,6
	East Gouldie	1 184,9	1 191,5	1 112	5,3	2,4	2,4
MEX21-206	East Gouldie	1 702,3	1 750,5	1 490	41,9	1,6	1,6
MEX21-207	East Gouldie	1 723,0	1 786,3	1 543	58,5	3,9	3,7
MEX21-207W	East Gouldie	1 710,0	1 757,3	1 569	40,9	4,8	4,8
et***	East Gouldie	1 784,0	1 807,0	1 620	19,9	2,1	2,1
MEX21-208	East Gouldie	1 509,0	1 553,1	1 069	41,4	6,8	6,8
incluant		1 510,0	1 531,9	1 064	21,7	10,2	10,2
MEX21-208Z	East Gouldie	1 511,0	1 523,0	1 091	10,4	2,5	2,5
	East Gouldie	1 554,0	1 567,6	1 122	11,9	2,5	2,5
	East Gouldie	1 577,0	1 583,4	1 135	5,6	3,2	3,2
MEX21-208ZA	East Gouldie	1 342,0	1 348,9	966	6,6	2,5	2,5
MEX21-210***	Odyssey interne	498,0	509,0	470	11,0*	5,2	5,2
et	East Gouldie	1 697,0	1 710,8	1 498	13,0	3,9	3,9
RD20-4674+	Extension East Gouldie	2 230,6	2 236,6	1 826	4,5	1,8	1,8
incluant		2 231,8	2 233,7	1 826	1,7	3,8	3,8
et	Nouvel horizon	2 634,6	2 645,0	2 103	8,6	3,5	3,5
RD21-4678	Extension East Gouldie	2 087,4	2 093,0	1 989	4,8	6,3	6,3
RD21-4680A++	Extension East Gouldie	2 262,0	2 274,2	1 995	10,9	2,7	2,7
incluant		2 262,0	2 270,1	1 993	7,2	3,1	3,1
RD21-4680A (nouveau)	Nouvel horizon	2 691,0	2 697,4	2 303	5,0	1,9	1,9
EA21-4196	East Amphi	565,8	568,6	470	1,7	14,1	8,3
EA21-4197	East Amphi	579,9	637,4	544	29,8	2,0	2,0

Les zones reconnues du gisement d'East Gouldie comprennent : Zone ouest à haute teneur; zone nord à haute teneur; zone sud à teneur élevée, au nord de la zone ouest à haute teneur, au sud de la zone ouest à haute teneur et entre la zone nord à teneur élevée et la zone sud à haute teneur ainsi que l'extension d'East Gouldie. Le nouvel horizon est situé à 400 mètres au sud d'East Gouldie et parallèle au gisement.
* Longueur de la carotte et épaisseur réelle indéterminées.
**Une teneur coupée à 20 g/t d'or est utilisée pour les résultats du gisement de East Gouldie.
***Nouvelle analyse en attente pour les trous MEV21-209, MEX21-200, MEX21-207W et MEX21-210.
[+] Rapporté précédemment le 8 juillet 2021.
[++] Rapporté précédemment le 29 avril 2021.

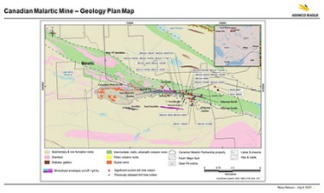

[Mine Canadian Malartic – Carte géologique locale]

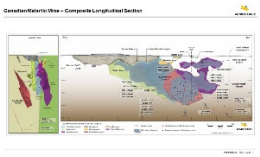

[Mine Canadian Malartic – Coupe longitudinale composée]

Les récents résultats des forages de délimitation dans le gisement East Gouldie continuent de confirmer la teneur, la largeur et la forme générale du corps minéralisé et ils concordent avec les intervalles rapportés précédemment et utilisés pour l'estimation des ressources minérales.

Les points saillants du forage intercalaire réalisé dans le gisement East Gouldie au troisième trimestre de 2021 comprennent le trou MEX21-208, qui a été foré dans la partie ouest moins profonde du gisement, et a recoupé 6,8 g/t d'or sur 41,4 m à une profondeur de 1 069 m, y compris 10,2 g/t d'or sur 21,7 m à une profondeur de 1 064 m; et le trou MEX21-203R, qui a été foré dans la partie centrale du gisement, et a recoupé 7,9 g/t d'or sur 25,5 m à une profondeur de 1 496 m, y compris 14,5 g/t d'or sur 10,6 m à une profondeur de 1 497 m.

Environ 160 m à l'est de l'enveloppe actuelle des ressources minérales d'East Gouldie, le trou MEX21-202 a recoupé 2,1 g/t d'or sur 20,5 m à 1 588 m de profondeur, confirmant davantage que la minéralisation aurifère s'étend et s'incline en profondeur à l'est des ressources minérales à East Gouldie.

En juillet 2021, un appareil de forage a été mobilisé dans la rampe du projet Odyssey, où il sera principalement consacré à la conversion des ressources minérales présumées en ressources minérales indiquées dans le gisement Odyssey Sud.

Les résultats des forages souterrains récents dans la zone interne d'Odyssey et la zone de Jupiter continuent de démontrer le potentiel d'ajout de ressources minérales à proximité des gisements d'Odyssey Nord et d'Odyssey Sud. Le trou de forage MEV21-209 a recoupé la minéralisation dans cette zone interne titrant 8,4 g/t d'or sur 9,0 m (longueur de la carotte en attente des résultats d'une nouvelle analyse des évaluations) à 359 m de profondeur. Les intersections minéralisées des zones internes sont hébergées dans le corps intrusif Porphyre 12 entre les gisements d'Odyssey Sud et d'Odyssey Nord et elles

démontrent la possibilité qu'on trouve de nouvelles ressources minérales près de la surface qui seront ajoutées à l'avenir à proximité de l'infrastructure prévue dans le cadre du projet Odyssey.

Exploration régionale

La propriété Canadian Malartic, combinée aux propriétés East Amphi, Fournière, Midway, Piché-Harvey, Rand Malartic et Camflo, constitue un bloc contigu d'une superficie totale de 13 516 hectares chevauchant sur 16 km la zone de faille Cadillac-Larder Lake.

Dans le cadre du programme d'exploration régionale de Canadian Malartic, jusqu'à trois appareils de forage ont foré 20 trous totalisant 16 086 m (en fonction d'une participation à 100 %) au cours de la période des neuf premiers mois de 2021. Dans la propriété Rand Malartic, située juste à l'est de la propriété minière Canadian Malartic, les tests de cibles profondes sont en cours, y compris dans les extensions vers l'est des gisements Odyssey et East Gouldie.

Rand Malartic

Comme indiqué dans les communiqués de presse de la Société datés du 29 avril 2021 et du 8 juillet 2021, le forage à partir de la surface de la propriété Rand Malartic a permis d'identifier l'extension du gisement East Gouldie dans les trous de forage RD21-4680A et RD20-4674. Ces trous ont rencontré de larges points d'interception minéralisés jusqu'à 970 m à l'est du trou de forage le plus à l'est foré à ce jour dans l'enveloppe minéralisée d'East Gouldie (trou annoncé MEX20-180) et à environ 1 150 mètres de la limite est actuelle des ressources minérales d'East Gouldie déclarées à la fin de l'année 2020. Le forage a également recoupé un nouvel horizon minéralisé aurifère sous-parallèle situé à environ 400 m au sud de la zone d'extension d'East Gouldie.

Les nouveaux résultats du programme régional au troisième trimestre de 2021 comprennent le trou RD21-4678, qui a recoupé 6,3 g/t d'or sur 4,8 m à une profondeur de 1 989 m dans la zone d'extension d'East Gouldie située dans la propriété Rand Malartic, qui étend maintenant la zone jusqu'à environ 1,5 km à l'est de la ressource minérale d'East Gouldie. Ce trou représente l'intersection la plus à l'est de la zone d'extension d'East Gouldie à ce jour.

Un autre résultat intéressant a été obtenu dans le trou RD21-4680A, qui a d'abord recoupé l'extension d'East Gouldie tel qu'indiqué dans le communiqué de la Société du 8 juillet 2021, puis a été prolongé au cours du troisième trimestre de 2021 et a recoupé le nouvel horizon à environ 400 mètres au sud du gisement d'East Gouldie, titrant 1,9 g/t d'or sur 5,0 m à 2 303 m de profondeur. Ce trou est le deuxième trou à recouper ce nouvel horizon minéralisé à une profondeur de 200 m de plus et à environ 225 m à l'est du premier trou RD20-4674, confirmant ainsi que cet horizon est une bonne cible à explorer davantage.

Tous les intervalles dans l'extension d'East Gouldie et le nouvel horizon sont constitués de roches métasédimentaires cisaillées du groupe de Pontiac, avec minéralisation de pyrite associée à des altérations (séricite, carbonate et chlorite).

East Amphi

Au cours des neuf premiers mois de 2021, le Partenariat a foré 7 886 mètres dans la propriété East Amphi, située à trois km au nord-ouest de la fosse Canadian Malartic, et dont la production passée a totalisé 468 400 tonnes à 3,96 g/t d'or, soit près de 60 000 onces d'or.

Le programme actuel est conçu pour évaluer l'extension latérale et verticale de la zone minéralisée sous l'ancienne mine East Amphi et il a déjà permis de repérer plusieurs nouvelles zones comme les zones Nessie et Kraken.

Le trou EA21-4196 a recoupé 8,3 g/t d'or sur 1,7 m à 470 m de profondeur dans un intervalle à teneur élevée de 100 m dans l'axe de l'extension de la zone de Nessie. Le trou EA21-4197 a recoupé 2,0 g/t d'or sur 29,8 m à 544 m de profondeur, avec un intervalle qui serait potentiellement l'extension nord-ouest de la cible de Kraken, située à 100 mètres de son intervalle de découverte.

Les ressources minérales résiduelles historiques à East Amphi sont réévaluées à la lumière des derniers résultats de forage. On tente de déterminer si elles ne pourraient offrir une option à long terme pour les activités du Partenariat, surtout du fait qu'une capacité de traitement deviendra disponible à mesure que la production minière passera des mines à ciel ouvert de Canadian Malartic au projet souterrain Odyssey.

Camflo

En juin 2021, le Partenariat a terminé l'acquisition de 5,4 millions de dollars de la propriété Camflo, autrefois exploitée, située à environ un kilomètre au nord-est de la mine Canadian Malartic.

Le Partenariat compile des données historiques du site comme première étape pour déterminer la possibilité que la propriété héberge une minéralisation à faible teneur près de la surface qui convient à une exploitation à ciel ouvert et pour établir s'il y a un potentiel d'extension en profondeur de la zone d'exploitation minière historique, et afin de repérer de nouvelles cibles sur le reste de la propriété.

Programme d'exploration en 2021

À Canadian Malartic, en 2021, la Société prévoit dépenser 11,9 millions de dollars (en fonction d'une participation à 50 %) pour 141 400 m (en fonction d'une participation à 100 %) de forage d'exploration et de conversion axé sur la poursuite du développement du gisement East Gouldie.

Le budget d'exploration régional supplémentaire a été augmenté, passant de 3,2 millions de dollars (en fonction d'une participation à 50 %) à 4,4 millions de dollars (en fonction d'une participation à 50 %) pour ajouter des points de forage supplémentaires dans le nouveau prolongement est du gisement East Gouldie. Les cibles régionales à Canadian

Malartic comprennent la propriété Rand Malartic pour cibler les extensions est d'Odyssey et d'East Gouldie et la propriété d'East Amphi.

Projet de Kirkland Lake – le forage de 2021 axé sur la conversion et l'expansion des ressources minérales dans le gisement Upper Beaver à des profondeurs peu profondes et plus profondes en vue d'une évaluation technique en 2022

Le projet Kirkland Lake, détenu à 100 % par la Société dans le nord-est de l'Ontario, couvre 25 506 hectares (environ 35 km de long sur 17 km de large) dans le prolifique district minier de Kirkland Lake.

Environ 57 000 mètres de forage ont été effectués au cours des neuf premiers mois de 2021 dans le cadre du projet de Kirkland Lake, qui ont mis l'accent sur la conversion et l'expansion du gisement Upper Beaver au nord-est de la propriété. Les programmes d'exploration régionaux se poursuivront également dans différentes zones du vaste ensemble de terrains appartenant à Agnico Eagle dans le district de Kirkland Lake, y compris Upper Canada, Munro, Skead et Bidgood.

Upper Beaver est un gisement riche en or et en cuivre qui contient une minéralisation de type filonien et de remplacement. Il s'étend de la surface jusqu'à environ deux kilomètres et reste ouvert en profondeur. La minéralisation aurifère est soit présentée sous forme d'or libre et visible qui est relativement commun dans tout le gisement, soit associée à des sulfures. La minéralisation de cuivre se présente principalement sous forme de chalcopyrite et occasionnellement de bornite disséminée ou incluse dans des veinules/stockwerks.

Au cours des neuf premiers mois de 2021 à Upper Beaver, 147 trous totalisant 50 196 m ont été forés dans le cadre du programme de conversion à faible profondeur entre la surface et 500 m de profondeur, ainsi que le forage de conversion et d'expansion à des profondeurs comprises entre 800 et 1 500 mètres qui ciblait les zones de porphyre, de l'éponte inférieure et la zone Gap.

Les intervalles récents sélectionnés obtenus dans le cadre d'activités de forage au gisement Upper Beaver sont présentés dans le tableau, la carte en plan et la coupe longitudinale composée ci-dessous.

Résultats des récents forages d'exploration dans le gisement Upper Beaver au projet Kirkland Lake

Trou de forage	Zone	De (m)	À (m)	Profondeur du point milieu sous la surface (mètres)	Épaisseur réelle estimative (mètres)*	Teneur en or (g/t) (non coupée)	Teneur en or (g/t) (coupée)**	Teneur en cuivre (%) (non coupée)
Programme de conversion à faible profondeur								
KLUB21-518E	Zone 499 de l'éponte	530,0	541,0	483	7,8	11,1	7,5	1,02
KLUB21-706	Zone Contact sud-est	265,5	270,4	197	3,2	13,6	9,7	0,04
KLUB21-718	Contact Nord	45,0	58,5	42	6,8	8,8	8,8	0,00
incl.	Contact Nord	45,0	51,3	39	3,2	16,0	16,0	0,01
KLUB21-727	Zone de porphyre ouest	83,9	87,6	81	3	25,4	10,2	0,57
et	Zone de porphyre ouest	135,1	139,1	121	3,2	111,8	6,1	0,04

Trou de forage	Zone	De (m)	À (m)	Profondeur du point milieu sous la surface (mètres)	Épaisseur réelle estimative (mètres)*	Teneur en or (g/t) (non coupée)	Teneur en or (g/t) (coupée)**	Teneur en cuivre (%) (non coupée)
KLUB21-732	Zone Q	181,5	198,0	153	9,9	2,8	2,8	0,61
incl.	Zone Q	184,0	187,5	150	2,1	7,8	7,8	1,12
KLUB21-738	Zone Q	50,7	67,1	36	9,4	8,8	8,8	0,20
KLUB21-740	Porphyre est	332,0	346,0	265	10,3	6,1	5,2	0,14
KLUB21-747	Zone Q	24,5	37,7	18	10,1	2,1	2,1	0,20
KLUB21-749A	Zone Q	268,0	273,5	208	4,2	27,9	10,2	0,04
KLUB21-750	Zone 499 de l'éponte	441,0	454,1	390	6,6	5,5	5,5	0,06
KLUB21-752	Porphyre est	299,5	309,5	275	7	9,3	5,4	0,76
incl.	Porphyre est	299,5	304,0	272	3,2	19,1	10,5	0,58
KLUB21-754	Porphyre est	237,5	242,0	204	3,2	20,5	17,6	0,00
KLUB21-755	Contact Nord	121,6	131,3	118	8,2	11,3	10,6	0,17
incl.	Contact Nord	124,6	127,9	118	2,8	26,1	24,1	0,00
KLUB21-757	Porphyre ouest	229,6	247,0	174	14,3	15,5	5,3	0,16
incl.	Porphyre ouest	237,9	244,5	176	5,4	38,9	12,2	0,06
KLUB21-758	Porphyre est	346,0	363,0	259	10,9	5,0	5,0	0,06
et	Porphyre est	412,0	425,5	306	10,2	2,7	2,7	0,65
et	Porphyre est	452,0	461,0	331	7,6	10,9	10,2	1,45
KLUB21-758W1	Porphyre est	442,2	459,4	328	15,6	5,9	5,0	0,87
incl.	Porphyre est	453,9	459,4	332	5,0	13,0	10,3	1,44
et	Zone 499 de l'éponte	553,5	558,3	401	3,1	88,5	20,1	0,04
KLUB21-760A	Porphyre est	324,0	339,0	265	12,8	5,3	5,3	0,11
et	Zone 499 de l'éponte	560,0	564,5	453	2,8	18,4	11,1	0,44
KLUB21-762A	Zone 499 de l'éponte	643,0	652,6	517	8,4	4,3	4,3	0,93
incl.	Zone 499 de l'éponte	645,2	649,0	516	3,3	8,9	8,9	1,33
Programme de conversion à grande profondeur								
KLUB21-137W1	Porphyre	872,9	884,0	852	7,8	4,0	4,0	0,00
incl.	Porphyre	872,9	874,9	847	1,4	17,2	17,2	0,00
et	Zone 156 de l'éponte	973,6	978,5	944	2,9	3,3	3,3	0,09
KLUB21-163W17	Éponte inférieure	1 267,0	1 285,0	1 147	12,8	3,2	3,2	0,40
incl.	Éponte inférieure	1 274,5	1 285,0	1 150	7,5	4,6	4,6	0,21
KLUB21-307W12	Porphyre	1 615,0	1 636,1	1 421	18,3	3,6	3,6	0,13
incl.	Porphyre	1 625,0	1 628,0	1 422	2,6	8,4	8,4	0,23
KLUB21-307W13	Porphyre	1 633,2	1 652,6	1 435	18,2	8,7	8,7	0,81
incl.	Porphyre	1 633,2	1 640,0	1 430	6,4	16,2	16,2	1,24
incl.	Porphyre	1 642,6	1 646,0	1 436	3,2	12,3	12,3	0,70
KLUB21-307W14	Porphyre	1 610,0	1 615,6	1 398	4,6	13,3	13,3	0,99
et	Porphyre	1 638,0	1 645,0	1 421	4,9	18,5	18,5	0,88
KLUB21-328W9	Porphyre	1 657,0	1 661,5	1 447	4,1	6,2	6,2	0,23
et	Éponte inférieure	1 702,2	1 706,0	1 482	2,8	7,2	7,2	0,53
KLUC21-295E	Brock Nord	623,0	640	401	13,2	1,5	15	-

* Les valeurs d'épaisseur réelles estimatives sont préliminaires

** Une teneur coupée à 30 g/t d'or est utilisée pour les trous dans le basalte peu profond et le pilier de couronne au gisement Upper Beaver. ** Une teneur coupée de 90 g/t d'or est utilisée pour les zones de porphyre profond de l'est et Footwall du gisement Upper Beaver.

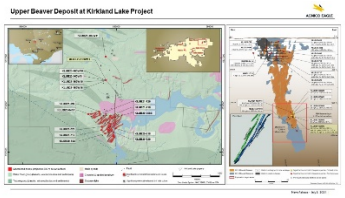

[Projet de Kirkland Lake – coupe longitudinale composée et carte géologique d'Upper Beaver]

Programme de conversion peu profonde

De la surface jusqu'à une profondeur d'environ 500 mètres, le gisement Upper Beaver se compose de multiples zones minéralisées parallèles caractérisées par une forte inclinaison (de 50 à 70°) d'orientation nord-est de veines de quartz-carbonate ou par une minéralisation de chalcopyrite-magnétite disséminée et des veinules encaissées dans des roches volcaniques basaltiques.

Les résultats récents du forage de conversion à faible profondeur montrent des intervalles importants dans diverses zones.

Le trou KLUB21-758W1 a recoupé 5,0 g/t d'or et 0,87 % de cuivre sur 15,6 m à 328 m de profondeur dans la zone porphyrique Est et 20,1 g/t d'or sur 3,1 m à 401 m de profondeur dans la zone 499 de l'éponte inférieure. Le forage dans la même zone a recoupé des points saillants de 5,2 g/t d'or sur 10,3 m à 265 m de profondeur dans le trou KLUB21-740 dans la zone porphyrique Est et 7,5 g/t d'or et 1,02 % de cuivre sur 7,8 m à 483 m de profondeur dans le trou KLUB21-518E dans la zone 499 de l'éponte inférieure.

Une intersection de la zone de contact nord dans le trou KLUB21-718 a recoupé 8,8 g/t d'or sur 6,8 m à 42 m de profondeur et un intervalle dans la zone Q dans le trou KLUB21-749A a recoupé 10,2 g/t d'or sur 4,2 m à 208 m de profondeur.

Programme de conversion en profondeur

Le programme de forage de conversion en profondeur a étendu la zone de l'éponte inférieure de bas en haut et faisait le suivi du forage du trou KLUB21-163W12, qui a recoupé 13,8 g/t d'or sur 33,2 m à une profondeur de 1 212 m (voir le communiqué du 29 avril 2021).

Le nouveau forage vise à convertir une zone sous-explorée à la suite d'une réinterprétation des limites dans la direction générale de la zone de l'éponte et de la continuité possible entre la minéralisation connue à une profondeur de 1 200 m, la zone 156 de l'éponte à une profondeur de 800 m et la zone 499 de l'éponte à une profondeur de 400 à 500 m. Les trois zones sont situées à l'intérieur du même corridor et présentent une orientation et un profil d'inclinaison similaires.

Le trou KLUB21-163W17 a recoupé 3,2 g/t d'or sur 12,8 m à une profondeur de 1 147 mètres, confirmant une grande zone minéralisée justifiant un forage de suivi.

À plus grande profondeur, on continue d'étendre la zone de l'éponte inférieure, le trou KLUB21-328W9 ayant recoupé 7,2 g/t d'or sur 2,8 m à 1 482 m de profondeur.

La zone de porphyre domine à moins de 500 m de profondeur dans le gisement d'Upper Beaver. Entre 1 400 et 1 450 m de profondeur, quatre intervalles du forage de conversion ont confirmé l'épaisseur, la continuité et la géométrie de la zone avec des teneurs aurifères élevées plus des valeurs significatives de cuivre. Le trou KLUB21-307W13 a recoupé 8,7 g/t d'or et 0,81 % de cuivre sur 18,2 m à 1 435 m de profondeur; le trou KLUB21-307W14 a recoupé une minéralisation titrant 13,3 g/t d'or et 0,99 % de cuivre sur 4,6 m à 1 398 m de profondeur. Le forage de conversion se poursuit en profondeur dans la zone de porphyre.

Ces résultats récents devraient avoir une incidence positive sur la prochaine estimation des réserves minérales et des ressources minérales à inclure dans l'évaluation technique interne du gisement Upper Beaver, qui devrait être terminée en 2022.

Gisement Upper Canada et exploration régionale

Au cours des neuf premiers mois de 2021, les forages dans le gisement Upper Canada ont totalisé huit trous sur 6 812 mètres. Le forage dans la zone Brock Nord d'Upper Canada, a recoupé l'extension orientée en profondeur de la zone minéralisée historique, le trou de forage KLUC21-295E a recoupé 1,5 g/t d'or sur 13,2 m à 451 m de profondeur. La Société a ciblé les zones Brock Nord et la zone Northland, qui sont similaires sur le plan géologique, au projet de Kirkland Lake en raison d'une possibilité de minéralisation pour exploitation en vrac.

Le programme d'exploration régionale au projet de Kirkland Lake comprenait un levé magnétique à haute résolution réalisé au moyen d'un drone totalisant 4 026 kilomètres linéaires, qui a été achevé et traité au cours du troisième trimestre de 2021. Le levé couvrait la majorité des concessions du projet de Kirkland Lake de la Société avec une couverture complète de la formation sédimentaire Timiskaming favorable à une minéralisation aurifère, de la zone de déformation de Larder Lake Cadillac et des zones Blake River Group d'Upper Beaver.

Les résultats montrent plusieurs anomalies qui mettent en évidence des caractéristiques géologiques jusqu'ici inexplorées qui sont masquées par les sédiments quaternaires, mais qui sont associées à des occurrences aurifères historiques, y compris des travaux miniers souterrains à plusieurs mines historiques dans la zone du levé. Ces nouvelles interprétations structurelles aideront à établir des cibles pour les futurs programmes de forage.

NUNAVUT

Agnico Eagle considère le Nunavut comme étant un territoire attrayant et stable sur le plan politique qui présente un énorme potentiel géologique. Grâce à la mine Meliadine et au complexe Meadowbank de la Société (y compris le gisement satellite Amaruq), ainsi qu'à la mine Hope Bay acquise récemment et d'autres projets d'exploration, le Nunavut pourrait constituer une plateforme opérationnelle stratégique pour la Société susceptible de fournir

une production aurifère élevée et de générer d'importants flux de trésorerie pendant plusieurs décennies.

Meliadine – les importants résultats d'exploration à Tiriganiaq, Normeg et Wesmeg confirment et étendent la minéralisation aurifère à teneur élevée; l'exploration régionale découvre d'autres minéralisations à teneur élevée peu profondes à Aquarius

La propriété Meliadine comprend sept gisements aurifères, dont six font partie du plan d'extraction actuel. Le gisement Tiriganiaq, est le plus vaste des gisements avec une longueur d'environ 3,0 km en surface et une profondeur connue de 812 m.

Le forage d'exploration au cours des neuf premiers mois de 2021 sur la propriété de Meliadine était axé sur Tiriganiaq (19 trous totalisant 5 313 mètres), le remblayage de ressources minérales présumée en profondeur dans les gisements de Normeg/Wesmeg (14 trous totalisant 3 002 mètres), le forage exploratoire en profondeur dans le gisement Pump (21 trous totalisant 9 600 mètres) et l'exploration du gisement Wolf (2 trous totalisant 1 235 mètres).

Les résultats détaillés de l'exploration du gisement Pump à Meliadine ont été présentés dans le communiqué de la Société daté du 8 juillet 2021 et les résultats du gisement Discovery ont été présentés dans le communiqué de la Société daté du 11 février 2021.

Les points saillants des récentes activités d'exploration de la propriété Meliadine sont résumés dans le tableau et dans la coupe longitudinale composée ci-dessous. Les coordonnées des collets de forage sont présentées dans un tableau en annexe.

Résultats sélectionnés des récents forages d'exploration dans les gisements Tiriganiaq, Normeg, Wesmeg et Wolf et de l'exploration régionale à Meliadine

Gisement	Trou de forage	Filon	De (m)	À (m)	Profondeur du point milieu sous la surface (m)	Épaisseur réelle estimative (m)	Teneur en or (g/t) (non coupée)	Teneur en or (g/t) (coupée*)
Tiriganiaq	M21-2933	1374	813,7	821,6	695	7,9	3,6	3,6
Tiriganiaq	M21-3276-W1C	1050	710,2	712,4	650	2,2	5,7	5,7
Tiriganiaq	M425-156-F1	Filon intermédiaire	26,1	55,9	380	27,4	21,1	21,0
Normeg	M20-3185	901	100,2	103,3	84	3,1	8,6	8,6
Normeg	M21-3285	902	63,4	66,5	54	3,1	10,6	10,6
Normeg	ML250-9325-D4	930	7,1	11,2	224	4,1	8,3	8,3
et		911	46,9	49,9	230	3,0	6,6	6,6
Wesmeg	M20-2966	650	234,6	241,4	207	6,8	2,3	2,3
et		625	246,0	254,8	218	8,8	7,0	7,0
Wesmeg	M20-2967	710	240,0	243,5	193	3,5	4,2	4,2
et		650	250,6	256,5	202	5,9	2,9	2,9
et		625	281,1	284,2	224	3,1	4,1	4,1
Wesmeg	M21-3285	650	195,0	200,2	158	5,2	6,8	6,8
et		600	245,0	250,0	196	5,0	3,0	3,0
Wesmeg	M21-3287	650	137,4	152,8	111	15,4	2,2	2,2
et		625	161,9	165,0	124	3,1	4,0	4,0
Wesmeg	ML250-9325-D4	650	156,4	159,4	248	3,0	5,5	5,5
Wolf	M21-3306	2130	509,5	513,6	427	4,1	6,8	6,8

Gisement	Trou de forage	Filon	De (m)	À (m)	Profondeur du point milieu sous la surface (m)	Épaisseur réelle estimative (m)	Teneur en or (g/t) (non coupée)	Teneur en or (g/t) (coupée*)
et		2125	519,4	522,6	434	3,2	3,9	3,9
Itiqlak-Aquarius	M21-3270	-	140,1	144,7	37	4,2	3,6	3,6
Itiqlak-Aquarius	M21-3290	-	202,6	204,8	97	4,2	5,4	5,4

* Une teneur coupée à 70 g/t d'or est utilisée dans cette partie de la zone du filon intermédiaire du gisement de Tiriganiaq, et un facteur de coupure de 40 g/t d'or est utilisé dans le filon 650 au gisement de Wesmeg.



[Mine Meliadine – Carte en plan et coupe longitudinale composée de Tiriganiaq]

Le point sur la conversion de sites miniers et les forages d'exploration

Le forage de conversion et d'exploration aux gisements de Tiriganiaq, Wesmeg et Normeg dans la propriété de Meliadine continue de confirmer et d'étendre la minéralisation aurifère à teneur élevée.

À Tiriganiaq, le trou d'exploration M21-2933 a recoupé 3,6 g/t d'or sur 7,9 m à 695 m de profondeur dans le filon 1374 dans la partie la plus profonde et la plus occidentale de la colonne minéralisée, suggérant une possibilité de minéralisation aurifère supplémentaire dans la faille en profondeur.

Les points saillants du forage à Normeg comprennent le trou M21-3285, qui a croisé 10,6 g/t d'or sur 3,1 m à 158 m de profondeur dans le filon 902 à la limite de la ressource minérale; et le trou ML250-9325-D4, qui a croisé 8,3 g/t d'or sur 4,1 m à 224 m de profondeur dans le filon 930 dans une zone de ressources minérales présumées.

À Wesmeg, le trou M20-2966 a recoupé 7,0 g/t d'or sur 8,8 m à 218 m de profondeur dans le filon 625 à la limite de la ressource minérale; et le trou M21-3285 a recoupé 6,8 g/t d'or sur 5,2 m à 54 m de profondeur dans le filon 650 dans une zone déjà identifiée comme ressources minérales présumées.

Exploration régionale

Dans le cadre de l'exploration régionale, les activités de forage se poursuivent autour du gisement Discovery, y compris dans la cible Itiqlak-Aquarius située à 15 km au sud-est de la mine et à trois km au nord-ouest du gisement Discovery. La cible Itiqlak-Aquarius se caractérise par un nez de repli minéralisé dans une formation de fer semblable à celles des gisements de Tiriganiaq, Pump, F-Zone et Discovery à Meliadine.

Le premier forage effectué en 2021 à Itiqlak-Aquarius a recoupé 21,7 g/t d'or sur 3,5 m à 93 m de profondeur dans le trou M21-3262 dans la formation de fer plissée rubanée nord, comme indiqué dans le communiqué de la Société daté du 8 juillet 2021.

Au cours des neuf premiers mois de 2021 à Itiqlak-Aquarius, 16 trous de forage totalisant 3 245 mètres ont été forés pour définir des colonnes minéralisées peu profondes dans la branche sud ainsi que le bourrage et les extensions de la formation de fer rubanée le long de la charnière de pli. Un forage supplémentaire dans la branche sud en profondeur a recoupé la minéralisation de la branche nord structurellement plus élevée, les formations de fer rubanées de la charnière nord et de la branche est, offrant un potentiel de superposition de zones.
Les résultats de forage récents à Itiqlak-Aquarius comprennent le trou M21-3270, qui a recoupé 3,6 g/t sur 4,2 m à 37 m de profondeur, et le trou M21-3290, qui a recoupé 5,4 g/t sur 4,2 m à 97 m de profondeur.

Les résultats des analyses sont en attente pour le forage dans la branche sud, mais les résultats des cinq derniers trous de forage dans la zone de charnière du pli montrent tous une géologie favorable avec de l'or visible dans le filon de quartz dans les unités de formation de fer.

À la mine Meliadine en 2021, la Société prévoit dépenser 8,3 millions de dollars pour 44 000 m de forage dont les coûts sont capitalisés, qui mettront l'accent sur le forage de conversion des gisements Tiriganiaq, Normeg et Wesmeg, ainsi que sur les forages d'exploration des gisements Tiriganiaq, Wesmeg, Pump, Zone F et Wolf. La Société a prévu dépenser 1,5 million de dollars de plus pour 7 000 m de forage d'exploration régionale dans la propriété Meliadine étendue.

Meadowbank – Le forage d'exploration prolonge le gisement IVR et le gisement Whale Tail dans la région de Mammoth Lake; l'exploration régionale découvre la minéralisation à faible profondeur à haute teneur dans la zone d'intérêt de Sheeba

Le complexe Meadowbank détenu à 100 % par la Société est situé à environ 110 km par la route au nord de Baker Lake dans le district de Kivalliq, au Nunavut, au Canada. Le complexe comprend la mine et le concentrateur de Meadowbank ainsi que le gisement satellite Amaruq, qui est situé à 50 km au nord-ouest de la mine Meadowbank. La mine Meadowbank a entamé la production commerciale en mars 2010, et les activités minières à la mine se sont terminées au quatrième trimestre de 2019.

L'exploitation minière liée au projet Amaruq utilise l'infrastructure existante à la mine Meadowbank. Une infrastructure additionnelle a également été construite au site du projet Amaruq. Le minerai extrait à Amaruq est transporté au moyen de camions de longue distance de type hors route vers le site du concentrateur de Meadowbank aux fins de traitement. Le gisement satellite Amaruq est entré en production commerciale le 30 septembre 2019.

Les plus récents résultats des forages d'exploration détaillés à Amaruq ont été présentés dans le communiqué de la Société du 13 février 2020.

Au complexe Meadowbank, en 2021, un budget de 7,0 millions de dollars est prévu pour 34 900 m de forage, dont 23 900 m de forage de conversion et 11 000 m de forage d'exploration axé sur l'évaluation du prolongement du gisement IVR et du gisement Whale Tail dans la région de Mammoth Lake et sur les cibles d'exploration régionales. Environ 17 000 m de forage ont été effectués au complexe au cours des neuf premiers mois de l'année.

Les points saillants des récentes activités d'exploration de la propriété Amaruq au complexe Meadowbank sont résumés dans le tableau, la carte en plan et dans la coupe longitudinale composée ci-dessous. Les coordonnées des collets de forage sont présentées en annexe.

Résultats sélectionnés des récents forages d'exploration dans les gisements IVR, la zone Mammoth et la cible Sheeba à Meadowbank

Trou de forage	Emplacement	De (m)	À (m)	Profondeur du point milieu sous la surface (m)	Épaisseur réelle estimative (m)	Teneur en or (g/t) (non coupée)	Teneur en or (g/t) (coupée*)
AMQ21-2565	IVR	287,0	290,0	247	2,6	26,6	26,6
AMQ21-2579A	IVR	414,8	417,8	364	2,8	3,7	3,7
AMQ21-2608	IVR	322,7	328,9	239	5,4	3,7	3,7
AMQ21-2657	IVR	430,0	440,0	370	7,1	3,0	3,0
et	IVR	473,6	477,4	403	3,3	7,7	7,7
AMQ21-2662	IVR	606,9	613,3	504	5,8	3,3	3,3
et	IVR	588,7	593,5	489	3,4	5,9	4,8
AMQ21-2562	Mammoth	243,1	248,0	179	4,7	5,1	5,1
AMQ21-2603	Mammoth	288,4	345,1	264	36,4	4,4	4,4
incluant	Mammoth	288,4	321,1	254	18,8	6,2	4,7
incluant	Mammoth	329,3	345,1	280	12,9	2,7	2,6
AMQ21-2615	Mammoth	361,6	366,6	270	4,1	3,5	3,5
et	Mammoth	372,0	375,0	277	3,0	3,7	3,7
7001-21-028	Sheeba SW	62,2	63,0	46	0,8**	5,5	s.o.
et		92,0	92,6	68	0,6**	1,5	s.o.
et		93,3	94,0	69	0,7**	108,0	s.o.
et		103,0	103,5	76	0,5**	29,4	s.o.
et		127,2	128,6	94	1,4**	3,0	s.o.
7001-21-031	Sheeba SW	147,0	147.6	111	0,6**	2,7	s.o.
et		147,6	148,2	112	0,6**	297,0	s.o.

* Les trous au gisement IVR utilisent une teneur coupée à 20 g/t d'or. Une teneur coupée à 15 g/t d'or est utilisée pour les trous au projet Mammoth

**Longueur de la carotte. Épaisseur réelle indéterminée.

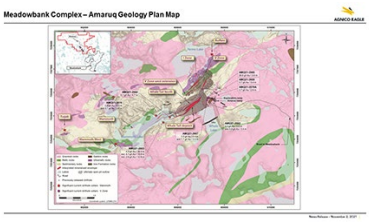

[Complexe Meadowbank – carte en plan d'Amaruq]

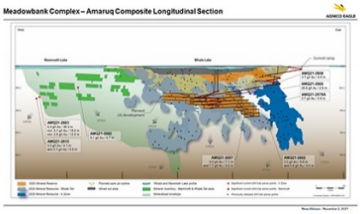

[Complexe Meadowbank – Coupe longitudinale composée d'Amaruq]

Gisements Whale Tail et IVR

En 2021, l'exploration s'est concentrée sur la zone située entre les ressources minérales souterraines de Whale Tail et du gisement IVR. Les points saillants du programme de forage de 2021 comprennent le trou AMQ21-2565, qui a recoupé 26,6 g/t d'or sur 2,6 m à 247 m de profondeur et le trou AMQ21-2608, qui a recoupé 3,7 g/t d'or sur 5,4 m à 239 m de profondeur, démontrant le potentiel de découverte de ressources minérales entre Whale Tail et IVR près de l'infrastructure minière souterraine prévue.

Un programme de suivi dans ce secteur prévu en 2022 visera à accroître la confiance dans la continuité des teneurs dans la minéralisation étendue ainsi qu'à étendre toute ressource minérale présumée mise en valeur au cours du programme de cette année.

Zone Mammoth

Au cours des neuf premiers mois de 2021, 12 forages d'exploration ont été complétés dans la zone Mammoth, à environ 600 m à l'ouest de la fosse Whale Tail pour tester le prolongement ouest des ressources minérales souterraines.

Les résultats récents comprennent le trou AMQ21-2603, qui ciblait l'extension ouest de la zone Mammoth en profondeur et qui a recoupé 4,4 g/t d'or sur 36,4 m à 264 m de profondeur, dont 4,7 g/t d'or sur 18,8 m à 254 m de profondeur dans une colonne minéralisée découverte dans la zone Mammoth qui reste ouverte en profondeur. Le trou AMQ21-2615, foré à environ 60 m à l'ouest de AMQ21-2603, a confirmé l'épaisseur de la zone Mammoth et a recoupé 3,5 g/t d'or sur 4,1 m à 270 m de profondeur et 3,7 g/t d'or sur 3,0 m à 277 m de profondeur. Ces trous pourraient ajouter de nouvelles ressources minérales au-delà des ressources minérales actuelles de la zone Mammoth.

Le trou AMQ21-2562 a recoupé 5,1 g/t d'or sur 4,7 m à 179 m de profondeur dans une zone de minéralisation nouvellement découverte à environ 40 m au nord de la zone Mammoth.

Un programme de forage de suivi est en cours dans la zone Mammoth, qui vise à améliorer la compréhension de la géométrie de la minéralisation et à étendre la minéralisation connue.

Exploration régionale

Au cours des neuf premiers mois de 2021, 54 forages totalisant 9 685 m ont été réalisés dans le cadre d'activités d'exploration régionale autour de Meadowbank et d'Amaruq.

De ce total, 28 trous totalisant 5 087 mètres ont été réalisés au cours du troisième trimestre dans la cible de Sheeba pour tester la continuité de la teneur de la minéralisation à proximité de l'ancien indice Sheeba, en profondeur et latéralement.

La minéralisation à Sheeba est hébergée dans des filons de quartz renfermant de la pyrite, de la sphalérite et de la galène qui jusqu'à maintenant ont donné des résultats en teneurs élevées, comme 297 g/t d'or (non coupée) sur 0,6 m à 112 m de profondeur dans le trou 7001-21-031. Des forages de suivi sont en cours latéralement afin de déterminer une zone plus large le long de l'horizon, et on est en attente des résultats des analyses Des forages sont également en cours près du gisement Vault pour vérifier la stratigraphie favorable le long de l'occurrence est de Vault.
Sur la propriété de Greyhound (coentreprise avec Gold79 Mines Ltd.), située le long de la route menant à Baker Lake et à 50 km au sud de la mine Meadowbank, neuf trous totalisant 1 815 m ont été forés en 2021 sur les cibles de Dingo, d'Aura et de Outstanding Lake, où la prospection a repéré une minéralisation de sulfures massifs volcanogènes polymétalliques dans des blocs rocheux en surface.

Hope Bay – Le forage accorde la priorité aux gisements Doris et Madrid dans la phase initiale du programme; nouvelle zone minéralisée découverte à Naartok

Le 2 février 2021, la Société a conclu l'acquisition de TMAC Resources Inc. (« TMAC »), qui détient 100 % de la mine Hope Bay au Nunavut. La propriété de 181 677 hectares abrite deux ceintures de roches vertes de 80 km de longueur (Hope Bay et Elu) dans lesquelles la Société voit un énorme potentiel pour valider et augmenter ses réserves et ressources minérales historiques.

Historiquement, le projet Hope Bay a fait l'objet d'importantes activités d'exploration, notamment plus d'un million de mètres de forage, dont environ 90 % sur les gisements établis de Doris, Madrid et Boston. Ainsi, le projet abrite une importante ressource minérale historique de 1,6 million de tonnes de minerai mesurées d'une teneur de 9,5 g/t d'or (481 000 onces d'or), 20,2 millions de tonnes de ressources minérales indiquées d'une teneur de 7,2 g/t d'or (4,7 millions d'onces d'or) et 10,9 millions de tonnes de ressources minérales présumées d'une teneur de 6,1 g/t d'or (2,1 millions d'onces d'or), au 31 décembre 2019. Les ressources minérales historiques mesurées et indiquées comprennent des réserves démontrées de 99 000 tonnes à une teneur de 4,1 g/t d'or (13 000 onces d'or) et des réserves minérales probables de 16,8 millions de tonnes à une teneur de 6,5 g/t d'or (3,5 millions d'onces d'or). Voir « Ressources minérales et réserves minérales historiques à Hope Bay » ci-dessous

En 2021, la Société entreprend des programmes de délimitation, de conversion et de forage exploratoire à la propriété de Hope Bay, à l'aide de trois appareils de forage souterrains et de quatre appareils de forage de surface. À l'extrémité nord de la ceinture de roches vertes de Hope Bay, le gisement Doris abrite toutes les installations d'extraction, de traitement et de campement de la mine Hope Bay. Le gisement Madrid est situé à huit km au sud de la mine Doris et est accessible toute l'année par la route. À environ 55 km au sud de Doris se trouve le gisement Boston, qui dispose également d'un camp d'exploration et d'une infrastructure de rampe d'exploration.

Au cours du troisième trimestre de 2021, 135 forages totalisant 28 302 mètres ont été réalisés dans les gisements de Doris et de Madrid, et, à ce jour, un total de 71 453 m a été réalisé comparativement à un budget de 69 600 m.

Exploration du gisement Doris

Au cours du troisième trimestre de 2021, dans le gisement de Doris, trois appareils de forage travaillent sous terre à délimiter et à explorer les prolongements de la zone sous le dyke et de la zone West Valley et pour commencer le forage intercalaire dans la zone DCN, tandis qu'un appareil de forage de surface explorait le prolongement nord de la zone sous le dyke.
Le tableau et la coupe longitudinale composée ci-dessous présentent certains intervalles de forages récents provenant du gisement Doris. Les coordonnées des collets de forage sont présentées en annexe.

Résultats des récents forages d'exploration dans le gisement Doris à Hope Bay

Trou de forage	Emplacement	De (m)	À (m)	Profondeur du point milieu sous la surface (m)	Épaisseur réelle estimative (m)	Teneur en or (g/t) (non coupée)	Teneur en or (g/t) (coupée)*
DBE21-50344	Ext. sous le dyke branche ouest	114,7	119,5	338	3,9	42,3	14,5
DBE21-50381	Ext. sous le dyke branche ouest	154,9	158,0	312	3,8	18,2	17,7
et	Ext. sous le dyke branche est	172,6	175,8	305	3,1	15,2	10,9
DBE21-50408	Ext. sous le dyke branche ouest	119,0	122,3	328	3,1	23,9	20,9
DBE21-50410	Ext. sous le dyke branche ouest	120,7	126,0	329	5,2	28,7	16,0
et	Ext. sous le dyke branche ouest	138,0	141,0	324	3,0	20,1	10,0
DBE21-50411	Zone charnière sous le dyke	136,0	140,0	317	3,1	6,4	6,4
et	Zone charnière sous le dyke	149,1	153,0	311	3,3	23,7	12,9
DBE21-50469	Ext. sous le dyke branche ouest	130,0	134,4	319	3,2	56,9	32,0
DCN21-50284	Filon West Valley	27,3	30,6	281	3,3	21,4	21,4
DCN21-50384	Filon West Valley	34,3	44,6	298	9,0	10,9	8,5
DCN21-50385A	Filon WV Ouest	33,0	42,7	299	6,6	6,6	6,6
DCN21-50413	DCN filon 1	0,5	9,5	255	8,6	23,8	13,5
DCN21-50417	DCN filon 1	0,0	9,5	258	9,5	16,0	12,0
DCN21-50418	DCN filon 1	0,0	13,0	254	12,6	21,9	12,9
DCN21-50419	DCN filon 1	2,0	14,0	250	8,7	38,1	12,2
DCN21-50420	DCN filon 1	1,0	7,6	260	5,3	7,0	7,0
DCN21-50422	DCN filon 1	2,0	13,5	249	8,0	11,1	8,6
et	DCN filon 2	28,0	37,9	234	7,5	5,8	5,3
DCN21-50441	Filon West Valley	38,0	49,0	302	8,0	30,9	19,1
DCN21-50446	DCN filon 1	88,9	97,0	231	7,3	8,7	8,7
DCN21-50474	DCN filon 1	30,4	37,0	247	6,4	14,5	12,1
DCN21-50475	DCN filon 1	25,5	39,2	238	13,6	9,6	9,6
DCN21-50487	DCN filon 1	31,5	43,8	216	8,6	11,6	11,3
DCN21-50488	DCN filon 1	26,9	37,0	231	9,7	11,8	9,4
DCN21-50664	DCN filon 1	29,0	38,9	244	9,5	5,1	5,1
DCN21-50665	DCN filon 1	32,2	39,5	229	7,1	16,9	6,9
DCN21-50666	DCN filon 1	31,7	46,7	213	13,1	13,8	8,3

*Une teneur coupée à 50 g/t d'or est utilisée pour les résultats du gisement Doris à Hope Bay.

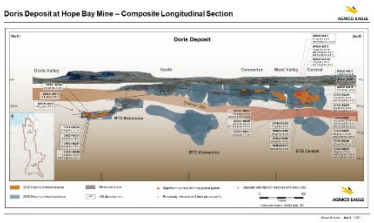

[Gisement Doris à Hope Bay – Coupe longitudinale composée]

Le forage dans la zone d'extension sous le dyke a confirmé que la zone charnière principale s'élève en hauteur et s'étend vers le nord. Parmi les points saillants des récentes activités mentionnons le trou DBE21-50469 qui a recoupé 32,0 g/t d'or sur 3,2 m à 319 m de profondeur, le trou DBE21-50410 a recoupé 16,0 g/t d'or sur 5,2 m à 329 m de profondeur, et le trou DBE21-50381 qui a recoupé 17,7 g/t d'or sur 3,8 m à 312 m de profondeur. La plongée à haute teneur à proximité de la charnière reste ouverte latéralement au nord.

Le forage dans la zone de West Valley a confirmé le prolongement de la zone de West Valley au sud et au-dessus de la digue. Les points saillants des forages à teneurs élevées sont notamment 19,1 g/t d'or sur 8,0 m à 302 m de profondeur dans le trou DCN21-50441, 8,5 g/t d'or sur 9,0 m à 298 m de profondeur dans le trou DCN21-50384, et 21,4 g/t d'or sur 3,3 m à 281 m de profondeur dans le trou DCN21-50284.

L'aménagement de la galerie d'exploration de West Valley est en cours; elle sera utilisée pour cibler l'espace vide à West Valley entre le dyke et les ressources minérales de West Valley au nord, définies précédemment.

Dans la région DCN, l'exploration au cours du troisième trimestre de 2021 a été axée sur le forage de délimitation et la confirmation des épaisseurs et des teneurs, avec des points saillants de 12,9 g/t d'or sur 12,6 m à 254 m de profondeur dans le trou DCN21-50418; de 9,6 g/t d'or sur 13,6 m à 238 m de profondeur dans le trou DCN21-50475; et de 13,5 g/t d'or sur 8,6 m à 255 m de profondeur dans le trou DCN21-50413.

La Société est d'avis qu'il y a de bonnes possibilités d'étendre le gisement sur la longueur vers le nord et d'ajouter des ressources minérales à Doris sous le dyke de diabase avec un forage continu dans les zones d'extension sous le dyke, le connecteur sous le dyke/West Valley et les zones centrales sous le dyke.

Exploration du gisement Madrid

Dans la région de Madrid, plusieurs zones minéralisées ont été délimitées dans un ensemble nord-sud de roches volcaniques mafiques, gabbroïques et ultramafiques cisaillées et altérées. La minéralisation aurifère se présente généralement avec de la pyrite dans des stockwerks de quartz-carbonate avec une forte silicification et albitisation.

Le forage dans la partie peu profonde du gisement Madrid vise à explorer la zone autour de l'entrée de la rampe de la zone Naartok Ouest en vue de délimiter la partie supérieure du gisement et d'étudier d'éventuelles structures parallèles dans l'éponte supérieure et l'éponte inférieure de la zone minéralisée principale.

Les intervalles de forages récents sélectionnés dans le cadre du forage de définition des zones Naartok Ouest et Est du gisement Madrid sont présentés dans le tableau et la coupe longitudinale composée ci-dessous. Les coordonnées des collets de forage sont présentées en annexe.

Résultats sélectionnés des forages récents dans les zones Naartok Ouest et Est du gisement Madrid à Hope Bay

Trou de forage	Emplacement	De (m)	À (m)	Profondeur du point milieu sous la surface (m)	Épaisseur réelle estimative (m)	Teneur en or (g/t) (non coupée)	Teneur en or (g/t) (coupée)*
HBM21-002	Naartok Ouest - zone principale Madrid	203,5	207,0	163	2,7	153,1	13,5
HBM21-003	Naartok West-N Splay-Madrid	243,8	249,5	227	5,5	4,6	4,6
et	Naartok West-N Splay-Madrid	266,7	272,9	247	5,9	10,5	10,3
et	Naartok West-N Splay-Madrid	305,7	314,1	283	8,3	6,9	6,6
et	Naartok West-N Splay-Madrid	323,4	326,6	296	3,1	14,3	10,1
HBM21-007	Naartok Ouest - zone principale Madrid	245,0	252,5	209	7,4	7,9	7,9
HBM21-007A	Naartok Ouest - zone principale Madrid	265,4	269,0	238	3,0	18,1	7,1
HBM21-008	Naartok Ouest - zone principale Madrid	255,5	265,6	205	8,1	5,4	5,4
HBM21-010	Naartok Est-Madrid	263,3	276,9	238	13,7	8,0	8,0
HBM21-015	Naartok West-N Splay-Madrid	360,3	364,0	339	3,7	15,5	7,7
HBM21-023	Naartok Est-Madrid	294,6	299,9	224	5,3	6,9	6,9
HBM21-024	Naartok Est-Madrid	254,9	261,0	217	6,0	11,0	11,0
et	Naartok Est-Madrid	272,0	276,3	231	4,2	8,3	8,3
NWS21-80075	Naartok Ouest zone principale Madrid	98,0	104,4	91	6,2	5,1	5,1
NWS21-80083	Naartok Ouest zone principale Madrid	142,5	148,4	157	3,4	11,5	11,5
et	Naartok Ouest - zone principale Madrid	165,0	169,0	177	3,2	13,1	12,2
et	Naartok Ouest - zone principale Madrid	187,0	191,0	198	2,5	7,0	7,0

*Une teneur coupée à 50 g/t d'or est utilisée pour les résultats des zones Naartok Ouest et Est du gisement Madrid à Hope Bay.

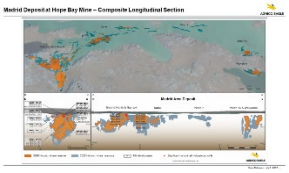

[Gisement Madrid à la mine Hope Bay – Coupe longitudinale composée]

Au troisième trimestre de 2021, le forage exploratoire à Madrid a continué de donner de solides résultats.

Le forage a confirmé l'extension de la zone est de Naartok plus au nord avec des intervalles de 11,0 g/t d'or sur 6,0 m à 217 m de profondeur dans le trou HBM21-024 et 8,0 g/t d'or sur 13,7 m à 238 m de profondeur dans le trou HBM21-010. La zone est de Naartok demeure ouverte au nord latéralement et en profondeur, et des travaux de forage sont prévus pour évaluer davantage l'étendue de la zone.

Le forage dans la zone ouest de Naartok a confirmé la continuité de la teneur et de l'épaisseur de la zone principale avec des intervalles titrant 7,9 g/t d'or sur 7,4 m à 209 m de profondeur dans le trou HBM21-007. La zone ouest de Naartok demeure ouverte latéralement et en profondeur, et d'autres forages sont prévus pour évaluer l'étendue de la zone.
L'exploration dans la zone occidentale de Naartok Ouest a également abouti à la découverte d'une nouvelle zone de points de divergence superposés orientés vers le nord qui a donné des valeurs intéressantes en forages de 10,3 g/t d'or sur 5,9 m à 247 m de profondeur et de 6,6 g/t d'or sur 8,3 m à 283 m de profondeur dans le trou de forage HBM21-003. Cette nouvelle zone demeure ouverte dans toutes les directions et le forage se poursuit.

Les résultats obtenus dans la zone de Naartok Ouest sont conformes aux attentes pour la zone minéralisée principale et indiquent la possibilité d'ajouter des ressources minérales.

Plan et budget d'exploration

La Société prévoit dépenser en 2021 16,2 millions de dollars à Hope Bay, dont 5,5 millions de dollars pour environ 29 800 m de forage de délimitation à la mine Doris et 10,7 millions de dollars pour environ 39 800 m de forage dans les cibles d'exploration autour des gisements Doris et Madrid, ainsi que d'autres cibles régionales le long de la ceinture de roches vertes de Hope Bay. La Société continue d'évaluer les priorités d'exploration et les mètres alloués à chaque programme et pourrait ajuster l'allocation du forage d'ici la fin de 2021.

Un examen des estimations historiques des réserves minérales et des ressources minérales de Hope Bay est en cours. Le projet Hope Bay ne faisait pas partie de l'estimation des réserves minérales et des ressources minérales de la Société à la fin de 2020 du fait que son acquisition remonte au 2 février 2021.

Il existe aussi un excellent potentiel d'exploration au gisement Boston et à l'échelle régionale dans les ceintures de roches vertes de Hope Bay et d'Elu. La majorité des forages d'exploration passés et récents ont porté sur la définition et l'expansion des gisements connus. Toutefois, à ce jour, plus de 90 cibles d'exploration régionale ont été définies par la cartographie et l'échantillonnage de surface, ainsi que par les études géophysiques et géochimiques.

FINLANDE

La mine Kittila d'Agnico Eagle en Finlande représente le principal producteur d'or primaire d'Europe et renferme les plus importantes réserves minérales de la Société. L'agrandissement du concentrateur de Kittila en vue du passage de sa capacité

à 2,0 millions de tonnes par an s'est terminé au quatrième trimestre de 2020. Un puits souterrain est en cours de construction et devrait être mis en service en 2022.

Kittila – Le forage confirme et étend la zone principale et la zone Sisar dans les secteurs de Roura et de Rimpi; une minéralisation a été découverte dans une nouvelle zone cible sous le puits actuellement en construction

La mine Kittila et la propriété Suurikuusikko sont encaissées dans des roches protérozoïques de la province du Svecofennien. La minéralisation aurifère est réfractaire et l'or se trouve principalement dans l'arsénopyrite et la pyrite. La vaste propriété de 19 213 hectares de Kittila héberge d'autres structures parallèles qui présentent des similitudes avec la faille principale de Suurikuusikko.

L'exploration à proximité de la mine reste le principal objectif, mais le gisement demeure ouvert en profondeur et latéralement.

Le programme d'exploration et de conversion de 2021 à Kitilla prévoit 74 500 m de forage visant à explorer plus avant les réserves et les ressources minérales de Kittila ainsi qu'à accroître leur potentiel. L'un des principaux objectifs est de démontrer le potentiel économique de la zone Sisar en tant que nouvel horizon minier à Kittila, sous la limite actuelle des ressources minérales située à 1 540 m de profondeur, en vue d'évaluer le plein potentiel du projet.

Au cours des neuf premiers mois de 2021, les forages d'exploration sur le site de Kittila ont totalisé 20 trous (14 344 m) et les forages de conversion ont totalisé 67 trous (23 911 mètres).

Les résultats récents de certains forages à la mine Kittila sont présentés dans le tableau et sur la coupe longitudinale composée ci-dessous. Les coordonnées des collets de forage sont présentées en annexe.

Résultats sélectionnés des forages récents dans les zones principale et Sisar des régions Roura et Rimpi de la mine Kittila

Trou de forage	Zone	De (m)	À (m)	Profondeur du point milieu sous la surface (m)	Épaisseur réelle estimative (m)	Teneur en or (g/t) (non coupée)
ROD21-701	Zone principale - Roura	108,0	115,0	1 092	3,6	3,5
et	Zone principale - Roura	243,0	251,0	1 194	4,2	4,3
et	Zone principale - Roura	285,7	294,2	1 225	4,6	3,1
et	Sisar Central	514,0	520,1	1 390	3,5	3,3
ROD21-702	Zone principale - Roura	236,5	244,4	1 209	3,1	12,8
ROD21-751C	Sisar Deep	577,0	589,0	1 447	6,6	4,6
ROD21-751E	Sisar Deep	656,0	678,7	1 529	11,5	6,1
RIE21-700B	Sisar Deep	1 128,6	1 132,2	1 931	2,9	5,5
RIE21-601	Sisar Central	396,0	400,0	1 241	3,0	6,7

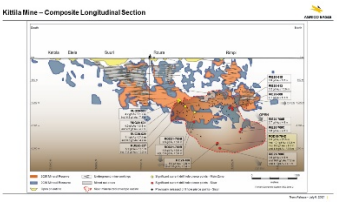

[Mine Kittila – Coupe longitudinale composée]

Au cours du troisième trimestre de 2021, le forage de conversion dans la zone Sisar Deep a croisé de l'or de 6,1 g/t sur 11,5 m à une profondeur de 1 529 m dans le trou ROD21-751E et de l'or de 4,6 g/t sur 6,6 m à une profondeur de 1 447 m dans le trou ROD21-751C, confirmant la présence de minéralisation de l'or à la limite sud de la zone Sisar à une profondeur modérée.

Dans une nouvelle zone cible sous le puits actuellement en construction, le forage d'exploration a recoupé de l'or de 12,8 g/t sur 3,1 m à 1 209 m de profondeur dans la zone principale dans le trou ROD21-702 et de l'or de 3,3 g/t sur 3,5 m à 1 390 m de profondeur dans la zone Sisar dans le trou ROD21-701. Ces deux premiers trous percés dans la cible démontrent que la zone principale et la zone Sisar s'étendent vers le sud dans cette zone à proximité de l'infrastructure minière prévue.

Dans la campagne d'exploration en profondeur dans la zone de Sisar autour du trou précédemment signalé ROD15-704D (rapporté en février 2016), le trou RIE21-700B a croisé de l'or de 5,5 g/t sur 2,9 m à 1,931 m de profondeur, confirmant davantage la minéralisation de l'or dans les parties les plus profondes de la zone Sisar rencontrée à ce jour.

La campagne de forage dans cette partie de la zone de Sisar, entre 1 800 et 2 100 mètres sous la surface, se poursuivra jusqu'en 2022.

Dans la zone de Sisar dans la région de Rimpi, le trou d'exploration RIE20-601 a recoupé 6,7 g/t d'or sur 3,0 m à 1,241 m de profondeur, démontrant le potentiel d'étendre la zone vers le nord.

MEXIQUE

L'unité d'affaires du Sud d'Agnico Eagle se concentre au Mexique. Depuis 2009, ces activités donnent lieu à une vigoureuse production de métaux précieux (or et argent), caractérisée par de solides flux de trésorerie disponibles.

Pinos Altos – Le forage à Cubiro et Pinos Altos Deep confirme et prolonge la minéralisation à haute teneur aurifère

La mine Pinos Altos, propriété exclusive de la Société dans le nord du Mexique, est entrée en production commerciale en novembre 2009.

Le forage d'exploration au cours des neuf premiers mois de 2021 s'est concentré sur deux cibles, soit le gisement de Cubiro, situé à 9 km au nord-ouest de la mine Pinos Altos et de

multiples gisements d'or dans les profondeurs occidentales de la mine de Pinos Altos, dans le cadre du projet Pinos Altos Deep.

La Société a foré 85 trous d'exploration (20 786 m) à la propriété de Pinos Altos au cours des neuf premiers mois de 2021, dont 35 trous (9 765 m) à Cubiro, 10 trous (2 811 m) à Reyna de Plata et 40 trous (8 201 m) à Pinos Altos Deep.

À Cubiro, le forage visait à évaluer la projection latérale et ascendante la plus à l'ouest de la partie centrale du corridor principal de Cubiro. Des travaux d'exploration ont également été effectués pour confirmer et étendre la structure de North Cubiro latéralement et en profondeur.

Dans le cadre du projet Pinos Altos Deep, des forages d'exploration et d'extension ont été réalisés dans les zones Cerro Colorado, Santo Niño et Oberon de Weber, dans le but de prolonger latéralement les structures en profondeur et jusqu'à 200 m sous le niveau de production inférieur.

Le tableau et les coupes longitudinales composées ci-dessous présentent certains intervalles récents sélectionnés par suite de forages du gisement de Cubiro et du projet Pinos Altos Deep. Les coordonnées des collets de forage sont présentées en annexe.

Résultats sélectionnés des forages d'exploration récents dans le gisement Cubiro et le projet Pinos Altos Deep à la mine Pinos Altos

Trou de forage	Région	De (m)	À (m)	Profondeur du point milieu sous la surface (m)	Épaisseur réelle estimative (m)	Teneur en or (g/t) (non coupée)	Teneur en or (g/t) (coupée)	Teneur en argent (g/t) (non coupée)	Teneur en argent (g/t) (coupée)
CBUG21-145	Cubiro	166,7	170,0	216	3,3	3,6	3,6	8	8
et	Cubiro	183,4	187,8	217	4,3	4,9	4,9	13	13
CBUG21-146	Cubiro	157,3	172,9	219	9,1	4,9	4,9	4	4
CBUG21-148	Cubiro	171,0	176,0	224	4,5	2,1	2,1	16	16
CBUG21-153	Cubiro	120,3	124,5	295	4,2	5,4	4,4	6	6
UG21-212	PA Deep	139,0	145,5	607	6,5	5,7	4,0	380	196
UG21-213	PA Deep	147,2	152,3	630	5,0	7,8	4,3	665	200
UG21-215	PA Deep	78,0	82,2	684	3,6	3,7	3,7	83	83
UG21-216	PA Deep	12,7	21,0	638	6,3	3,2	3,2	46	46
et		78,0	87,0	726	6,8	1,6	1,6	124	124
UG21-221	PA Deep	179,0	184,0	827	4,0	3,3	3,3	83	83

* Des teneurs coupées à 10 g/t d'or et à 200 g/t d'argent ont été utilisées pour les résultats du gisement de Cubiro et du projet Pinos Altos Deep à la mine de Pinos Altos.



[Mine Pinos Altos – coupes longitudinales composées de Cubiro et de Pinos Altos]

Au gisement de Cubiro, le forage à partir de la rampe souterraine a recoupé une minéralisation aurifère à haute teneur dans la structure de Cubiro Nord dans un écart entre les ressources minérales et les réserves minérales au-dessus de la rampe, le trou CBUG21-146 ayant recoupé 4,9 g/t d'or et 4 g/t d'argent sur 9,1 m à 219 m de profondeur, démontrant le potentiel d'augmentation des ressources minérales et des réserves minérales dans la partie nord-ouest du gisement.

Un programme de forage en surface à Cubiro de quatre trous totalisant 1 600 m a permis d'évaluer la projection est de Cubiro Nord et d'identifier des prolongements latéraux du filon sur plus de 400 mètres.

Dans le cadre du projet Pinos Altos Deep, le trou UG21-213, foré dans la zone de Cerro Colorado, a recoupé 4,3 g/t d'or et 200 g/t d'argent sur 5,0 m à 630 m de profondeur dans un vide entre les ressources minérales situées dans l'axe de plongée au sud-ouest du chantier de la mine, démontrant davantage le potentiel d'augmentation des ressources minérales en profondeur dans la zone de Cerro Colorado.

Le trou UG21-216 a recoupé 1,6 g/t d'or et 124 g/t d'argent sur 6,8 m à 726 m de profondeur dans la zone de transition entre les zones Cerro Colorado et Santo Niño.

Le programme de Pinos Alto Deep à ce jour confirme une minéralisation aurifère étroite à teneur élevée dans une minéralisation plus large à faible teneur, ce qui démontre le potentiel d'ajout aux réserves minérales et aux ressources minérales de la mine.

En 2021, à Pinos Altos, la Société prévoit dépenser 3,9 millions de dollars pour 20 000 m de forage d'exploration, ce qui comprendra des forages de conversion à la mine Pinos Altos, et d'autres travaux d'exploration à Cubiro, au projet Pinos Altos Deep et dans la zone Reyna Est.

La India – L'exploration régionale à La India demeure axée sur le gisement de Chipriona et d'autres ressources de sulfures possibles

La mine La India, détenue à 100 %, située dans l'État de Sonora, au Mexique, à environ 70 km au nord-ouest de la mine Pinos Altos de la Société, est entrée en production commerciale en février 2014.

Dans le cadre de son programme d'exploration régionale à La India pour les neuf premiers mois de 2021, la Société a poursuivi son programme de forage intercalaire et des extensions du gisement de sulfures polymétalliques de Chipriona riches en or et en argent dans le corridor structural de 3,2 km de Chipriona et les filons minéralisés connexes ainsi que d'autres cibles de sulfures près des installations d'extraction d'oxyde d'or de La India. Le gisement de Chipriona se trouve à environ un kilomètre au nord de la mine La India.

Au 31 décembre 2020, le gisement à ciel ouvert de Chipriona contenait des ressources minérales indiquées de 44 000 onces d'or, 2,0 millions d'onces d'argent et 16 600 tonnes de zinc (1,3 million de tonnes titrant 1,08 g/t d'or, 49,81 g/t d'argent, et 1,31 % de zinc) et des ressources minérales présumées de 278 000 onces d'or, 31,1 millions d'onces

d’argent et 103 900 tonnes de zinc (12,8 millions de tonnes titrant 0,68 g/t d’or, 75,59 g/t d’argent et 0,81 % de zinc).

Au cours des neuf premiers mois de 2021, la Société a foré 179 trous totalisant 21 384 m dans des puits à ciel ouvert peu profonds au complexe La India, comprenant 71 trous (12 627 m) à Chipriona, 57 trous (4 995 m) au gisement El Realito et 51 trous (3 762 m) au gisement de la zone principale.

Le tableau et la carte en plan ci-dessous présentent certains intervalles de forages récents provenant du gisement Chipriona et de la zone principale. Les coordonnées des collets de forage sont présentées en annexe.

Intervalles de forages récents sélectionnés provenant du gisement Chipriona et de la zone principale à la propriété de La India

Trou de forage	De (m)	À (m)	Profondeur du point milieu sous la surface (m)	Épaisseur réelle estimative (m)	Teneur en or (g/t) (non coupée)	Teneur en argent (g/t) (non coupée)	Teneur en plomb (%)	Teneur en zinc (%)
CHP-21-045	11,9	22,7	22	8,3	0,6	181	0,5	0,3
CHP-21-048	73,0	98,0	57	19,2	0,8	82	0,1	0,3
CHP-21-049	126,3	132,0	124	4,7	0,9	163	0,2	0,3
CHP-21-056	84,0	89,0	52	4,7	0,6	170	1,8	1,6
et	187,0	192,0	116	4,7	0,6	101	0,0	0,2
et	197,2	202,7	124	5,2	0,6	113	0,1	0,3
CHP-21-057	37,4	53,0	40	14,2	0,8	337	1,3	0,9
CHP-21-058	79,5	106,7	79	25,6	1,3	110	0,9	1,9
CHP-21-059	3,0	6,7	3	3,4	2,1	47	0,3	0,0
et	190,0	196,9	97	6,4	1,6	120	0,3	0,7
CHP-21-060	9,0	51,0	12	36,3	0,9	109	1,7	1,9
et	54,0	65,0	28	9,5	0,8	233	1,2	1,7
et	68,4	78,0	31	8,3	0,7	23	0,4	0,8
CHP-21-061	100,0	108,7	103	7,9	1,0	397	0,3	0,4
INMRC21-2479	101,0	111,0	94	6,3	1,2	5	-	-
INMRC21-2509	102,0	135,0	125	25,3	1,3	5	-	-



[Mine La India - Carte géologique locale de Chipriona]

La conversion des ressources minérales et le forage d’expansion à Chipriona au cours des neuf premiers mois de 2021 visaient à évaluer les structures minéralisées parallèles dans le corridor principal et à tester la projection descendante du corridor au nord du tracé de la fosse à ciel ouvert de Chipriona.

Le trou CHP21-057, foré dans la partie centrale de Chipriona, a recoupé 0,8 g/t d'or et 337 g/t d'argent sur 14,2 m à 40 m de profondeur et le trou CHP21-061, foré à environ 100 mètres au sud-est, a recoupé 1,0 g/t d'or et 397 g/t d'argent sur 7,9 m à 103 m de profondeur. Les intervalles montrent également les larges intervalles peu profonds qui présentent des valeurs à haute teneur en argent qui caractérisent le gisement de sulfures de Chipriona par opposition à la minéralisation oxydée à faible teneur qu'on retrouve habituellement dans les activités de lixiviation en tas de La India.

Compte tenu du succès continu du forage de conversion et d'extension cette année à Chipriona, la Société s'attend à une augmentation des ressources minérales estimées à la fin de 2021.

Une importante minéralisation polymétallique a été recoupée près de la surface à Chipriona sur des largeurs importantes, ce qui laisse croire qu'il pourrait y avoir une possibilité de minéralisation à plus faible teneur pour exploitation en vrac dans des zones de stockwerk qui entourent les zones nourricières à teneur élevée.
Le forage dans l'extension ouest de la zone principale a recoupé la minéralisation de sulfures en profondeur, y compris dans le trou INMRC21-2479 qui a recoupé 1,2 g/t d'or et 5 g/t d'argent sur 6,3 m à 94 m de profondeur et le trou INMRC21-2509 qui a recoupé 1,3 g/t d'or et 5 g/t d'argent sur 25,3 m à 125 m de profondeur. Les intervalles de sulfures montrent le potentiel de réaliser des synergies futures entre toute exploitation minière des portions de sulfures aménagées à Chipriona et les gisements de sulfures satellites restants situés ailleurs sur la propriété de La India.

À la propriété de La India en 2021, la Société prévoit dépenser 4,0 millions de dollars pour 20 000 mètres de forage (maintenant dépassés, avec 21 384 mètres forés en 2021) afin d'accroître et de convertir les ressources du gisement de Chipriona et d'étudier d'autres cibles de sulfure et d'oxyde près de la surface.

L'exploration régionale autour de la mine de La India continue de générer des cibles présentant une minéralisation de style sulfure polymétallique, notamment : La Dulzura, 3 de Mayo, Ramona et Pinos. L'exploration se poursuit également autour du gisement de Tarachi et dans la concession d'Ostimuri acquise récemment (qui fait actuellement l'objet d'un transfert d'enregistrement) adjacente au nord de la zone nord de La India afin de repérer de nouvelles cibles de forage.

Santa Gertrudis – Le programme d'exploration prolonge les structures minéralisées des zones d'Amelia, d'El Toro et de Santa Teresa; un forage de validation du concept découvre une structure de sulfures à haute teneur dans la zone Centauro

Agnico Eagle a acquis la propriété exclusive de la propriété aurifère Santa Gertrudis en novembre 2017. La propriété de 44 145 hectares est située à environ 180 km au nord de Hermosillo, dans l'État de Sonora, au Mexique.

De 1991 à 2000, la propriété a été exploitée par lixiviation en tas; ce qui a donné lieu à une production de quelque 565 000 onces d'or titrant 2,1 g/t d'or. La propriété a une importante

infrastructure de surface, y compris des fosses prédécapées, des routes de transport, des sources d'eau et plusieurs bâtiments.

L'exploration se poursuit à Santa Gertrudis, avec un budget de 11 millions de dollars pour 30 000 m de forage en 2021, axé sur l'expansion des ressources minérales, le sondage de nouvelles cibles et la poursuite des études métallurgiques. L'estimation de la ressource minérale du projet devrait être mise à jour pour la fin de l'année 2021.

Au cours du troisième trimestre de 2021, à Santa Gertrudis, 27 trous totalisant 15 606 mètres ont été forés visant à faire progresser les zones Amelia, Santa Teresa, El Toro, Centauro, Bertha et d'autres zones. Depuis le début de l'année, le programme de forage a totalisé 43 298 mètres dans 96 trous, car il a été élargi à la suite de résultats positifs.

Les résultats récents de certains forages au projet Santa Gertrudis sont présentés dans le tableau, la carte géologique locale et la coupe longitudinale composée ci-dessous. Les coordonnées des collets de forage sont présentées en annexe.

Résultats des récents forages d'exploration dans les zones Amelia, Santa Teresa, El Toro et Centauro du projet Santa Gertrudis

Trou de forage	Région	De (m)	À (m)	Profondeur du point milieu sous la surface (m)	Épaisseur réelle estimative (m)	Teneur en or (g/t) (non coupée)	Teneur en or (g/t) (coupée)*	Teneur en argent (g/t) (non coupée)	Teneur en argent (g/t) (coupée)*
SGE21-468	Centauro	379,7	385,5	2176	5,5	2,4	2,4	3	3
SGE21-469	Santa Teresa	15,0	26,0	10	10,2	1,3	1,3	1	1
SGE21-473	Santa Teresa	74,6	78,0	73	3,0	3,6	3,6	30	30
SGE21-477	Centauro	299,0	320,0	252	15,0	6,6	5,8	9	9
incluant	Centauro	309,5	315,0	255	3,9	18,2	14,9	14	14
et	Centauro	342,0	349,0	279	5,8	19,4	15,1	13	13
SGE21-488	Bertha	167,0	171,0	120	4,0	6,3	6,3	2	2
et	Bertha	289,5	292,5	207	3,0	17,5	17,4	6	6
SGE21-491	Amelia	700,0	704,0	617	3,4	4,6	4,6	5	5
et	Amelia	739,9	744,1	649	4,2	3,6	3,6	18	18
et	Amelia	789,7	793,0	680	2,8	10,2	10,2	8	8
SGE21-496	Amelia	674,2	678,0	557	3,7	4,1	4,1	8	8
SGE21-502	Amelia	766,8	782,5	740	12,8	5,1	4,5	13	13
SGE21-506	El Toro	358,9	364,8	309	3,9	2,7	2,7	59	59
SGE21-512	El Toro	197,0	201,0	199	3,0	2,5	2,5	2	2

* Des teneurs coupées à 25 g/t d'or et à 1 000 g/t d'argent ont été utilisées pour ces trous. La teneur de coupure utilisée pour ces intervalles dans la matière oxydée était de 0,3 g/t d'or et de 1,0 g/t d'or dans la matière sulfurée.

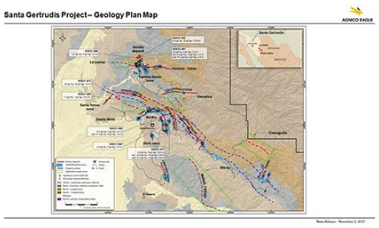

[Projet Santa Gertrudis – Carte géologique locale]

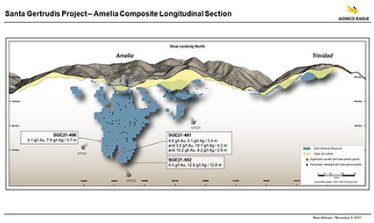

[Projet Santa Gertrudis – Coupe longitudinale composée d'Amelia]

Au 31 décembre 2020, le gisement d'Amelia est la seule zone ayant des ressources minérales souterraines au projet Santa Gertrudis.

La campagne de forage de 2021 à Amelia continue la délimitation et le prolongement du gisement. Le trou SGE21-491 a recoupé plusieurs structures parallèles où des extensions des ressources minérales ont été projetées : 4,6 g/t d'or et 5 g/t d'argent sur 3,4 m à 617 m de profondeur; 3,6 g/t d'or et 18 g/t d'argent sur 4,2 m à 649 m de profondeur; et 10,2 g/t d'or et 8 g/t d'argent sur 2,8 m à 680 m de profondeur.
Le trou SGE21-502 a recoupé la projection de l'une des structures minéralisées d'or à haute teneur à environ 300 mètres en dessous de la minéralisation précédemment connue, et recoupé 4,5 g/t d'or et 13 g/t d'argent sur 12,8 m à 740 m de profondeur. Situé à 208 m à l'ouest du trou SGE21-502, le trou SGE21-496 a recoupé 4,1 g/t d'or et 8 g/t d'argent sur 3,7 m à 557 m de profondeur, ce qui démontre que la minéralisation à haute teneur reste ouverte à l'ouest.

Le programme de forage à Amelia pour le reste de 2021 continuera d'explorer le prolongement de la colonne minéralisée en profondeur pour d'autres ressources minérales à haute teneur.

Dans la zone de Santa Teresa, située à 3,2 km au sud du gisement d'Amelia, le forage d'exploration continue de recouper une minéralisation d'oxyde peu profonde à l'est des résultats précédemment signalés, ce qui prolonge la longueur latérale des structures minéralisées connues de 600 m à 1 200 m. Le trou SGE21-473 a recoupé 3,6 g/t d'or et 30 g/t d'argent sur 3,0 m à 73 m de profondeur. Situé à 221 m au sud-ouest du trou SGE20-473, le trou SGE21-469 a recoupé des teneurs de 1,3 g/t d'or et 1 g/t d'argent sur 10,2 m à 10 m de profondeur.

Le succès de l'exploration dans la cible de Santa Teresa devrait mener à une estimation initiale des ressources minérales de la zone à la fin de l'année. Le forage d'exploration afin d'identifier une minéralisation d'oxyde supplémentaire se poursuivra le long de l'horizon de Santa Teresa, car la zone demeure ouverte latéralement dans les deux sens. On s'attend à ce que le forage soit entrepris bientôt afin d'évaluer la présence d'une minéralisation d'oxyde supplémentaire à faible profondeur dans les cibles de Santo Niño et de Veronica.

À environ 3,3 km au sud-est de la faille de Santa Teresa dans la faille centrale (où se trouvent les zones El Toro, Becerros, Dora, Centauro et Bertha), les forages continuent de produire des résultats positifs qui élargissent les zones minéralisées connues. Dans la

zone El Toro, le trou SGE21-506 a recoupé 2,7 g/t d'or et 59 g/t d'argent sur 3,9 m à 309 m de profondeur. Dans la zone Bertha, le trou SGE21-488, situé à 807 m du trou SGE21-506, a recoupé 6,3 g/t d'or et 2 g/t d'argent sur 4,0 m à 120 m de profondeur et 17,4 g/t d'or et 6 g/t d'argent sur 3,0 m à 207 m de profondeur.

Le forage dans la zone du Centauro a permis de découvrir d'importantes structures de sulfures à haute teneur. Situé à 777 m du trou SGE21-488, le trou SGE21-477 a recoupé 5,8 g/t d'or et 9 g/t d'argent sur 15,0 m à 252 m de profondeur, y compris 14,9 g/t d'or et 14 g/t d'argent sur 3,9 m à 255 m de profondeur et 15,1 g/t d'or et 13 g/t d'argent sur 5,8 m à 279 m de profondeur.

La Société cherche actuellement à lancer un programme de forage intercalaire pour convertir les ressources minérales d'oxyde en réserves minérales.

L'exploration régionale à Santa Gertrudis en 2021 a généré de multiples nouvelles cibles comme La Leona, Santo Niño, Veronica, Mirna et Cieneguita, qui seront progressivement évaluées à l'avenir.

À propos d'Agnico Eagle

Agnico Eagle est une société canadienne d'exploitation aurifère de premier plan qui produit des métaux précieux extraits d'exploitations situées au Canada, en Finlande et au Mexique. Elle possède un pipeline de projets d'exploration et de développement de grande qualité dans ces pays, ainsi qu'aux États-Unis et en Colombie. Agnico Eagle est un partenaire de choix au sein de l'industrie d'exploitation minière, reconnu mondialement pour ses pratiques environnementales, sociales et de gouvernance de premier plan. La Société a été fondée en 1957 et elle a toujours créé de la valeur pour ses actionnaires, déclarant chaque année depuis 1983 un dividende en espèces.

Renseignements

Pour obtenir de plus amples renseignements au sujet d'Agnico Eagle, communiquez avec les Relations avec les investisseurs à info@agnicoeagle.com, ou composez le 416 947-1212.

Énoncés prospectifs

Les renseignements contenus dans le présent communiqué ont été rédigés en date du 2 novembre 2021. Certains des énoncés du présent communiqué sont des « énoncés prospectifs » au sens attribué au terme « forward-looking statements » dans le Private Securities Litigation Reform Act de 1995 des États-Unis et au terme « information prospective » dans les dispositions des lois provinciales régissant la vente des valeurs mobilières au Canada. Tous les énoncés, autres que les déclarations ou faits historiques, abordant des circonstances, des activités, des événements ou des développements que la Société croit, prévoit ou anticipe qu'ils sont susceptibles de se produire dans le futur sont des énoncés prospectifs. Dans le présent communiqué, les mots « anticiper », « estimer », « s'attendre à », « prévoir », « futur », « planifier », « possible », « potentiel », les verbes au futur et au conditionnel et d'autres expressions semblables servent à désigner les énoncés prospectifs. Ces déclarations

comprennent, sans s'y limiter : des énoncés concernant l'exploration future prévue; le calendrier et les conclusions estimés des études et des évaluations techniques; les méthodes d'extraction ou de traitement du minerai; des déclarations concernant les plans d'expansion de la Société à Kittila et le projet Odyssey, y compris le calendrier, le financement, l'achèvement et la mise en service et la production; des déclarations concernant les plans de la Société à la mine de Hope Bay; des déclarations concernant l'exploration projetée, y compris les coûts et autres estimations sur lesquels ces projections sont basées; des déclarations concernant le calendrier et les montants des dépenses; les estimations des réserves minérales et des ressources minérales futures; les déclarations concernant la mise en valeur projetée de certains gisements de minerai, y compris les estimations des coûts d'exploration, de mise en valeur et de production et d'autres coûts en capital et les estimations du moment de cette exploration, de cette mise en valeur et de cette production ou des décisions concernant cette exploration, cette mise en valeur et cette production; l'effet des résultats de forage et d'autres facteurs sur les réserves minérales et les ressources minérales futures; et les déclarations concernant les tendances prévues en ce qui concerne les activités de la Société, l'exploration et leur financement. Ces énoncés, qui reflètent le point de vue de la Société à la date du présent communiqué, sont soumis à certains risques, incertitudes et hypothèses, et il convient de ne pas s'y fier outre mesure. Les énoncés prospectifs sont nécessairement fondés sur un certain nombre de facteurs et d'hypothèses qui, tout en étant considérés comme raisonnables par Agnico Eagle à la date à laquelle ils sont formulés, sont assujettis de façon inhérente à d'importants impondérables et incertitudes d'ordre commercial, économique et concurrentiel. Les importants facteurs et hypothèses utilisés dans la préparation des énoncés prospectifs contenus dans le présent document, qui peuvent se révéler inexacts, comprennent notamment, mais sans s'y limiter, les hypothèses susmentionnées et celles figurant dans le rapport de gestion et dans la notice annuelle de la Société pour l'exercice clos le 31 décembre 2020, documents qui sont déposés auprès des organismes de réglementation des valeurs mobilières du Canada et inclus dans le rapport annuel de la Société sur formulaire 40-F pour l'exercice clos le 31 décembre 2020 (« formulaire 40-F »), lequel est déposé auprès de la Securities and Exchange Commission des États-Unis (la « SEC ») ainsi que l'hypothèse relative à la possibilité que les gouvernements, la Société ou d'autres ne prennent pas de mesures supplémentaires en réponse à la pandémie de COVID-19 ou d'autres mesures qui, individuellement ou collectivement, ont une incidence importante sur la capacité de la Société d'exploiter ses activités; que les mesures de précaution prises en lien avec la pandémie de COVID-19 n'influent pas sur sa productivité; que les mesures prises en lien avec la pandémie de COVID-19 ou d'autres n'aient pas d'incidence sur la capacité de la Société d'obtenir le matériel nécessaire et de le livrer à ses sites miniers et d'explorations. Elle suppose également qu'il n'y a pas de perturbation importante des opérations; que la production, les permis, le développement, l'expansion et l'intensification des activités dans chacune des propriétés d'Agnico Eagle se font sur la base des attentes et des plans actuels; que les prix des métaux pertinents, les taux de change et les prix des principaux approvisionnements miniers et de construction seront conformes aux attentes d'Agnico Eagle; les estimations actuelles d'Agnico Eagle concernant les réserves minérales; les ressources minérales, les qualités minérales et la récupération des métaux sont exactes; il n'y a pas de retard important dans l'achèvement des projets de croissance en cours; que l'activité sismique dans les activités de la Société à LaRonde, à Goldex et dans d'autres propriétés est conforme aux attentes de la Société; que les plans actuels de la Société pour optimiser la production sont fructueux; et qu'il n'y a pas de variations importantes dans l'environnement fiscal et réglementaire actuel. De nombreux facteurs, connus et inconnus, pourraient entraîner une différence importante entre les résultats réels et ceux exprimés ou sous-entendus par ces énoncés prospectifs. Ces risques ne sont pas limités à l'étendue et à la manière dont la COVID-19, et les mesures prises par les gouvernements, la Société ou d'autres pour tenter de réduire la propagation de la COVID-19, peuvent toucher la Société, que ce soit directement ou par leur incidence sur la santé des employés, la productivité et la disponibilité de la main-d'œuvre (y compris la capacité de transporter du personnel au complexe

Meadowbank, à la mine Meliadine et à la mine de Hope Bay, où l'accès n'est possible que par voie aérienne), les restrictions de déplacement, la disponibilité des entrepreneurs, la disponibilité de l'approvisionnement, la capacité de vendre ou de livrer des lingots d'argent aurifère ou des concentrés, la disponibilité des assurances et de leurs coûts, ainsi que la capacité d'obtenir les intrants requis pour les activités et les projets de la Société ou d'autres aspects des activités de la Société; les incertitudes quant à l'effet sur l'économie mondiale de la pandémie de la COVID-19 et des mesures prises pour réduire sa propagation, qui pourraient nuire aux marchés financiers, y compris le cours des actions de la Société et le prix de l'or, et pourraient nuire à la capacité de la Société de réunir des capitaux; la volatilité des prix de l'or et des autres métaux; l'incertitude des estimations concernant les réserves minérales, les ressources minérales, les teneurs du minerai et les taux de récupération du minerai; l'incertitude entourant la production, la mise en valeur des projets, les dépenses en immobilisations et les autres coûts futurs; les fluctuations des taux de change; le financement des autres besoins en capitaux; le coût des programmes d'exploration et de mise en valeur; l'activité sismique aux exploitations de la Société, notamment au complexe LaRonde et à la mine Goldex; les risques miniers; les protestations de la communauté, notamment des groupes des Premières Nations; les risques associés aux activités internationales; la réglementation gouvernementale et environnementale; la volatilité du cours des actions de la Société; ainsi que les risques associés aux stratégies de la Société en matière d'instruments dérivés sur les devises, le carburant et les sous-produits des métaux. Pour obtenir plus de précisions sur ces risques et d'autres facteurs qui pourraient empêcher la Société d'atteindre les objectifs énoncés dans les énoncés prospectifs du présent communiqué, veuillez vous reporter à la notice annuelle et au rapport de gestion de la Société, documents déposés sur SEDAR à www.sedar.com et inclus dans le formulaire 40-F déposé sur EDGAR à www.sec.gov, de même qu'aux autres rapports déposés par la Société auprès des autorités canadiennes en valeurs mobilières et de la SEC. À moins que la loi ne l'exige, la Société n'entend pas mettre à jour ces énoncés prospectifs et n'assume aucune obligation à cet égard.

Remarque à l'intention des investisseurs concernant l'emploi du terme « ressources minérales »

Les estimations des réserves minérales et des ressources minérales contenues dans le présent communiqué ont été préparées conformément au Règlement 43-101 des Autorités canadiennes en valeurs mobilières. Ces normes sont semblables à celles utilisées par l'*Industry Guide N° 7* de la SEC, selon l'interprétation du personnel de la SEC. Toutefois, les définitions figurant dans le Règlement 43-101 sont différentes, à certains égards, de celles contenues dans l'*Industry Guide N° 7* de la SEC. Par conséquent, l'information concernant les réserves minérales et les ressources minérales contenue dans le présent communiqué pourrait ne pas être comparable à l'information similaire publiée par des sociétés des États-Unis. Aux termes des exigences énoncées dans l'*Industry Guide N° 7,* de la SEC, une minéralisation ne peut être classée dans les « réserves », à moins qu'il n'ait été établi qu'elle peut être économiquement et légalement mise en production ou extraite au moment de l'établissement des réserves.

Aux fins de présentation de l'information aux États-Unis, la SEC a adopté des modifications à ses règles de divulgation (les « Règles de modernisation de la SEC ») afin de mettre à jour les exigences de divulgation des biens miniers pour les émetteurs dont les valeurs mobilières sont enregistrées auprès de la SEC en vertu de la *Securities Exchange Act* des États-Unis de 1934, dans sa version modifiée (la « Exchange Act »), qui est entrée en vigueur le 25 février 2019. Les Règles de modernisation de la SEC harmonisent plus étroitement les exigences et les politiques de divulgation de la SEC pour les propriétés minières avec les pratiques et les normes réglementaires actuelles de l'industrie et du monde, y compris le Règlement 43-101, et remplacent les exigences passées de divulgation relatives aux propriétés pour les déclarants miniers qui étaient incluses dans l'*Industry Guide N° 7* de la SEC. Les émetteurs doivent commencer à se

conformer aux Règles de modernisation de la SEC au cours de leur premier exercice commençant le 1er janvier 2021 ou après, alors que les émetteurs canadiens assujettis aux États-Unis, qui font leur déclaration en vertu du Régime d'information multinational entre le Canada et les États-Unis (RIM) peuvent le faire en vertu du Règlement 43-101 plutôt que des Règles de modernisation de la SEC lorsqu'ils utilisent les formulaires de déclaration et de rapport annuel en vertu du RIM.

À la suite de l'adoption des Règles de modernisation de la SEC, celle-ci reconnaît désormais les estimations des « ressources minérales mesurées », des « ressources minérales indiquées » et des « ressources minérales présumées ». En outre, la SEC a modifié les définitions de « réserves minérales prouvées » et de « réserves minérales probables » dans les Règles de modernisation de la SEC, pour qu'elles soient fondamentalement semblables à celles utilisées dans le Règlement 43-101.

Les investisseurs américains sont avertis que, bien que la SEC reconnaisse maintenant les « ressources minérales mesurées », les « ressources minérales indiquées » et les « ressources minérales présumées », les investisseurs ne doivent pas supposer qu'une partie ou l'ensemble d'un gisement minéral classé dans l'une ou l'autre de ces catégories sera converti en catégorie supérieure de ressources minérales ou en réserves minérales. Ces termes sont très incertains quant à l'existence de ces ressources et à leur faisabilité économique et légale. Selon la réglementation canadienne, sauf dans des circonstances limitées, les estimations des ressources minérales présumées ne peuvent servir de fondement aux études de faisabilité ou aux études préliminaires de faisabilité. **Les investisseurs ne doivent donc pas supposer que toutes « ressources minérales mesurées », « ressources minérales indiquées » ou « ressources minérales présumées » dont la Société fait état dans le présent communiqué sont ou seront exploitables sur le plan économique ou légal.**

En outre, le terme « ressources minérales présumées » est associé à une grande incertitude quant à l'existence de ces ressources et à leur faisabilité économique et légale. On ne peut supposer qu'une partie ou l'ensemble d'une ressource minérale présumée passera à une catégorie supérieure.

Les données sur les réserves et les ressources minérales dont il est fait état dans le présent communiqué de presse sont des estimations, et rien ne peut garantir que les tonnages et les teneurs prévus seront obtenus ou que le niveau de récupération indiqué sera atteint. La Société n'inclut pas les onces d'or-équivalent pour les métaux récupérés comme sous-produits contenus dans les réserves minérales à son calcul des onces contenues; et les réserves minérales ne sont pas déclarées comme sous-ensemble des ressources minérales.

Données scientifiques et techniques

Le contenu scientifique et technique du présent communiqué en lien avec les activités d'exploration a été approuvé par une « personne qualifiée » au sens du Règlement 43-101, à savoir Guy Gosselin, Ing., et géo., vice-président principal, Exploration.

Le contenu scientifique et technique du présent communiqué en lien avec les réserves minérales et les ressources minérales d'Agnico Eagle (à l'exception de la mine Canadian Malartic) a été approuvé par Dyane Duquette, géo., directrice corporative, Mise en valeur des réserves de la Société; celui en lien avec les réserves minérales et les ressources minérales de la mine Canadian Malartic et d'autres projets du Partenariat comme le projet Odyssey, a été approuvé par Sylvie Lampron, Ing., ingénieure de projet principale, à Corporation Canadian Malartic (pour l'ingénierie) et Pascal Lehouiller, géo., géologue principal, Ressources minérales à Corporation Canadian Malartic (pour la géologie), chacun étant une « personne qualifiée » au sens du Règlement 43-101.

Note concernant les tableaux de résultats des forages

Les points de forage correspondant aux résultats mentionnés dans ce communiqué sont indiqués sur les coupes longitudinales composées qui sont incluses. En ce qui concerne les résultats de forage d'un projet qui ne sont pas représentés graphiquement en trois dimensions dans le présent communiqué, les coordonnées du collet de forage de chaque trou sont indiquées dans un tableau en annexe. Les intervalles rapportés comprennent les teneurs non coupées et coupées, s'il y a lieu, sur des largeurs réelles estimées, sur la base d'une interprétation géologique qui est mise à jour au fur et à mesure que de nouvelles données provenant d'autres forages deviennent disponibles.

ANNEXE

Détail des réserves minérales et des ressources minérales au 31 décembre 2020

			RÉSERVES MINÉRALES Au 31 décembre 2020								
EXPLOITATION			PROUVÉES			PROBABLES			PROUVÉES ET PROBABLES		
OR	Méthode d'exploitation minière	Participation	Tonnes (en milliers)	g/t	Or (en milliers d'onces)	Tonnes (en milliers)	g/t	Or (en milliers d'onces)	Tonnes (en milliers)	g/t	Or (en milliers d'onces)
LaRonde	Souterraine	100 %	4 338	5,11	712	10 828	6,53	2 272	15 166	6,12	2 984
LaRonde – Zone 5	Souterraine	100 %	5 155	2,09	346	6 601	2,08	442	11 756	2,08	788
Complexe LaRonde – Total			**9 493**	**3,47**	**1 058**	**17 429**	**4,84**	**2 713**	**26 922**	**4,36**	**3 772**
Canadian Malartic	À ciel ouvert	50 %	25 370	0,85	696	36 068	1,31	1 518	61 438	1,12	2 214
Goldex	Souterraine	100 %	942	2,45	74	21 179	1,53	1 040	22 121	1,57	1 115
Akasaba Ouest	À ciel ouvert	100 %	-		-	5 413	0,85	147	5 413	0,85	147
Amaruq	À ciel ouvert	100 %	950	2,06	63	18 920	3,72	2 261	19 870	3,64	2 324
Amaruq	Souterraine	100 %	-		-	3 316	5,29	564	3 316	5,29	564
Amaruq – Total			**950**	**2,06**	**63**	**22 236**	**3,95**	**2 825**	**23 186**	**3,87**	**2 888**
Meadowbank	À ciel ouvert	100 %	34	2,34	3	-		-	34	2,34	3
Complexe Meadowbank - Total			**983**	**2,07**	**65**	**22 236**	**3,95**	**2 825**	**23 220**	**3,87**	**2 891**
Meliadine	À ciel ouvert	100 %	181	4,10	24	5 460	4,70	826	5 640	4,68	850
Meliadine	Souterraine	100 %	1 288	7,28	301	14 342	6,23	2 874	15 629	6,32	3 175
Meliadine – Total			**1 468**	**6,89**	**325**	**19 801**	**5,81**	**3 700**	**21 270**	**5,89**	**4 025**
Upper Beaver	Souterraine	100 %	-		-	7 992	5,43	1 395	7 992	5,43	1 395
Hammond Reef	À ciel ouvert	100 %	-		-	123 473	0,84	3 323	123 473	0,84	3 323
Kittila	Souterraine	100 %	2 999	4,23	408	27 434	4,15	3 659	30 433	4,16	4 067
Pinos Altos	À ciel ouvert	100 %	62	0,88	2	3 605	1,26	146	3 667	1,25	148
Pinos Altos	Souterraine	100 %	2 691	2,21	191	7 105	2,36	539	9 796	2,32	731
Pinos Altos – Total			**2 753**	**2,18**	**193**	**10 710**	**1,99**	**685**	**13 463**	**2,03**	**878**
La India	À ciel ouvert	100 %	89	0,35	1	11 939	0,66	255	12 029	0,66	256
Totaux			**44 098**	**1,99**	**2 821**	**303 675**	**2,18**	**21 261**	**347 773**	**2,15**	**24 082**
ARGENT	Méthode d'exploitation minière	Participation	Tonnes (en milliers)	g/t	Argent (en milliers d'onces)	Tonnes (en milliers)	g/t	Argent (en milliers d'onces)	Tonnes (en milliers)	g/t	Argent (en milliers d'onces)
LaRonde	Souterraine	100 %	4 338	15,59	2 173	10 828	18,81	6 548	15 166	17,89	8 722
Pinos Altos	À ciel ouvert	100 %	62	13,24	27	3 605	33,68	3 904	3 667	33,34	3 931
Pinos Altos	Souterraine	100 %	2 691	54,31	4 698	7 105	49,28	11 257	9 796	50,66	15 956
Pinos Altos – Total	**Sous-total**		**2 753**	**53,38**	**4 725**	**10 710**	**44,03**	**15 162**	**13 463**	**45,94**	**19 886**
La India	À ciel ouvert	100 %	89	1,38	4	11 939	3,01	1 155	12 029	3,00	1 159
Totaux			7 180	29,90	6 902	33 478	21,24	22 865	40 658	22,77	29 767
CUIVRE	Méthode d'exploitation minière	Participation	Tonnes (en milliers)	%	En tonnes de cuivre	Tonnes (en milliers)	%	En tonnes de cuivre	Tonnes (en milliers)	%	En tonnes de cuivre
LaRonde	Souterraine	100 %	4 338	0,21	9 291	10 828	0,28	29 826	15 166	0,26	39 117
Akasaba Ouest	À ciel ouvert	100 %	-		-	5 413	0,48	25 891	5 413	0,48	25 891
Upper Beaver	Souterraine	100 %	-		-	7 992	0,25	19 980	7 992	0,25	19 980
Totaux			4 338	0,21	9 291	24 233	0,31	75 696	28 571	0,30	84 987
ZINC	Méthode d'exploitation minière	Participation	Tonnes (en milliers)	%	En tonnes de zinc	Tonnes (en milliers)	%	En tonnes de zinc	Tonnes (en milliers)	%	En tonnes de zinc
LaRonde	Souterraine	100 %	4 338	0,53	22 894	10 828	0,85	92 560	15 166	0,76	115 454
Totaux			4 338	0,53	22 894	10 828	0,85	92 560	15 166	0,76	115 454

RESSOURCES MINÉRALES – Au 31 décembre 2020

EXPLOITATION			MESURÉES			INDIQUÉES			MESURÉES ET INDIQUÉES			PRÉSUMÉES		
OR	Méthode d'exploitation minière	Participation	Tonnes (en milliers)	g/t	Or (en milliers d'onces)	Tonnes (en milliers)	g/t	Or (en milliers d'onces)	Tonnes (en milliers)	g/t	Or (en milliers d'onces)	Tonnes (en milliers)	g/t	Or (en milliers d'onces)
LaRonde	Souterraine	100 %	-		-	4 904	3,55	560	4 904	3,55	560	6 369	4,54	931
LaRonde – Zone 5	Souterraine	100 %	-		-	12 218	1,98	776	12 218	1,98	776	15 130	2,88	1 399
Complexe LaRonde – Total			**-**		**-**	**17 122**	**2,43**	**1 336**	**17 122**	**2,43**	**1 336**	**21 499**	**3,37**	**2 330**
Canadian Malartic	À ciel ouvert	50 %	149	0,55	3	538	0,59	10	686	0,58	13	3 532	0,74	85
Canadian Malartic	Souterraine	50 %	-		-	2 028	1,42	92	2 028	1,42	92	156	1,52	8
Canadian Malartic – Total			**149**	**0,55**	**3**	**2 566**	**1,24**	**103**	**2 715**	**1,21**	**105**	**3 688**	**0,78**	**92**
Odyssey	Souterraine	50 %	-		-	1 000	1,90	61	1 000	1,90	61	13 853	2,05	913
East Malartic	Souterraine	50 %	-		-	5 658	2,03	368	5 658	2,03	368	43 444	1,91	2 669
East Gouldie	Souterraine	50 %	-		-	-		-	-		-	31 469	3,17	3 209
Goldex	Souterraine	100 %	12 360	1,86	739	19 247	1,53	944	31 607	1,66	1 683	24 812	1,49	1 191
Akasaba Ouest	À ciel ouvert	100 %	-		-	4 870	0,63	98	4 870	0,63	98	-		-
Zulapa	À ciel ouvert	100 %	-		-	-		-	-		-	391	3,14	39
Meadowbank	À ciel ouvert	100 %	-		-	1 145	2,46	90	1 145	2,46	90	4	2,06	0
Amaruq	À ciel ouvert	100 %	-		-	7 022	2,53	570	7 022	2,53	570	886	2,65	75
Amaruq	Souterraine	100 %	-		-	6 571	4,28	904	6 571	4,28	904	7 924	4,70	1 198
Amaruq – Total			**-**		**-**	**13 593**	**3,37**	**1 474**	**13 593**	**3,37**	**1 474**	**8 810**	**4,50**	**1 273**
Complexe Meadowbank - Total			-		-	14 738	3,30	1 564	14 738	3,30	1 564	8 814	4,49	1 274
Meliadine	À ciel ouvert	100 %	-		-	6 917	3,00	668	6 917	3,00	668	816	4,23	111
Meliadine	Souterraine	100 %	81	3,66	10	11 779	3,83	1 452	11 860	3,83	1 461	11 451	5,94	2 186
Meliadine – Total			**81**	**3,66**	**10**	**18 697**	**3,53**	**2 120**	**18 777**	**3,53**	**2 129**	**12 267**	**5,82**	**2 297**
Hammond Reef	À ciel ouvert	100 %	47 063	0,54	819	86 304	0,53	1 478	133 367	0,54	2 298	-		-
Upper Beaver	Souterraine	100 %	-		-	3 636	3,45	403	3 636	3,45	403	8 688	5,07	1 416
Projet AK	Souterraine	100 %	-		-	1 268	6,51	265	1 268	6,51	265	2 373	5,32	406
Anoki-McBean	Souterraine	100 %	-		-	1 868	5,33	320	1 868	5,33	320	2 526	4,70	382
Upper Canada	À ciel ouvert	100 %	-		-	2 006	1,62	104	2 006	1,62	104	1 020	1,44	47
Upper Canada	Souterraine	100 %	-		-	8 433	2,28	618	8 433	2,28	618	17 588	3,21	1 816
Upper Canada – Total			**-**		**-**	**10 439**	**2,15**	**722**	**10 439**	**2,15**	**722**	**18 608**	**3,11**	**1 863**
Kittila	À ciel ouvert	100 %	-		-	229	3,41	25	229	3,41	25	373	3,89	47
Kittila	Souterraine	100 %	4 748	2,44	372	17 999	2,51	1 452	22 747	2,49	1 824	11 620	3,77	1 408
Kittila – Total			**4 748**	**2,44**	**372**	**18 228**	**2,52**	**1 477**	**22 976**	**2,50**	**1 849**	**11 993**	**3,77**	**1 454**
Kuotko	À ciel ouvert	100 %	-		-	-		-	-		-	284	3,18	29
Kylmäkangas	Souterraine	100 %	-		-	-		-	-		-	1 896	4,11	250
Barsele	À ciel ouvert	55 %	-		-	3 178	1,08	111	3 178	1,08	111	2 260	1,25	91
Barsele	Souterraine	55 %	-		-	1 158	1,77	66	1 158	1,77	66	13 552	2,10	914
Barsele – Total			-		-	4 335	1,27	176	4 335	1,27	176	15 811	1,98	1 005
Pinos Altos	À ciel ouvert	100 %	-		-	1 734	0,81	45	1 734	0,81	45	468	1,18	18
Pinos Altos	Souterraine	100 %	-		-	15 701	1,66	837	15 701	1,66	837	3 090	1,86	185
Pinos Altos – Total			**-**		**-**	**17 436**	**1,57**	**882**	**17 436**	**1,57**	**882**	**3 558**	**1,77**	**203**
La India	À ciel ouvert	100 %	9 781	0,87	274	1 309	0,73	31	11 091	0,85	305	419	0,55	7
Tarachi	À ciel ouvert	100 %	-		-	22 665	0,40	294	22 665	0,40	294	6 476	0,33	68
Chipriona	À ciel ouvert	100 %	-		-	1 266	1,08	44	1 266	1,08	44	12 799	0,68	278
El Barqueño – Or	À ciel ouvert	100 %	-		-	8 834	1,16	331	8 834	1,16	331	9 628	1,13	351
Santa Gertrudis	À ciel ouvert	100 %	-		-	5 778	0,60	111	5 778	0,60	111	19 691	1,18	746
Santa Gertrudis	Souterraine	100 %	-		-	-		-	-		-	7 980	3,43	879
Santa Gertrudis Total			**-**		**-**	**5 778**	**0,60**	**111**	**5 778**	**0,60**	**111**	**27 671**	**1,83**	**1 625**
Totaux			74 182	0,93	2 216	267 264	1,53	13 130	341 446	1,40	15 346	282 965	2,57	23 351

ARGENT	Méthode d'exploitation minière	Participation	Tonnes (en milliers)	g/t	Argent (en milliers d'onces)	Tonnes (en milliers)	g/t	Argent (en milliers d'onces)	Tonnes (en milliers)	g/t	Argent (en milliers d'onces)	Tonnes (en milliers)	g/t	Argent (en milliers d'onces)
LaRonde	Souterraine	100 %	-		-	4 904	21,39	3 372	4 904	21,39	3 372	6 369	23,98	4 911
Kylmäkangas	Souterraine	100 %	-		-	-		-	-		-	1 896	31,11	1 896
Pinos Altos	À ciel ouvert	100 %	-		-	1 734	16,45	917	1 734	16,45	917	468	42,00	632
Pinos Altos	Souterraine	100 %	-		-	15 701	44,18	22 303	15 701	44,18	22 303	3 090	50,41	5 008
Pinos Altos – Total			**-**		**-**	**17 436**	**41,42**	**23 221**	**17 436**	**41,42**	**23 221**	**3 558**	**49,31**	**5 640**
La India	À ciel ouvert	100 %	9 781	5,37	1 690	1 309	4,04	170	11 091	5,22	1 860	419	3,09	42
Chipriona	À ciel ouvert	100 %	-		-	1 266	49,81	2 028	1 266	49,81	2 028	12 799	75,59	31 104
El Barqueño – Argent	À ciel ouvert	100 %	-		-	-		-	-		-	4 393	124,06	17 523
El Barqueño – Or	À ciel ouvert	100 %	-		-	8 834	4,73	1 343	8 834	4,73	1 343	9 628	16,86	5 218
Santa Gertrudis	À ciel ouvert	100 %	-		-	5 778	4,39	816	5 778	4,39	816	19 691	1,90	1 200
Santa Gertrudis	Souterraine	100 %	-		-	-		-	-		-	7 980	25,39	6 515
Santa Gertrudis Total			-		-	-		-	-		-	27 671	8,67	7 715
Totaux			9 781	5,37	1 690	39 528	24,35	30 950	49 309	20,59	32 640	66 733	34,51	74 050

CUIVRE	Méthode d'exploitation minière	Participation	Tonnes (en milliers)	%	En tonnes de cuivre	Tonnes (en milliers)	%	En tonnes de cuivre	Tonnes (en milliers)	%	En tonnes de cuivre	Tonnes (en milliers)	%	En tonnes de cuivre
LaRonde	Souterraine	100 %	-		-	4 904	0,13	6 371	4 904	0,13	6 371	6 369	0,27	17 352
Akasaba Ouest	À ciel ouvert	100 %	-		-	4 870	0,37	18 246	4 870	0,37	18 246	-		-
Upper Beaver	Souterraine	100 %	-		-	3 636	0,14	5 135	3 636	0,14	5 135	8 688	0,20	17 284
Chipriona	À ciel ouvert	100 %	-		-	1 266	0,03	404	1 266	0,03	404	12 799	0,13	16 670
El Barqueño – Or	À ciel ouvert	100 %	-		-	8 834	0,19	16 400	8 834	0,19	16 400	9 628	0,22	21 152
Totaux			-		-	23 511	0,20	46 555	23 511	0,20	46 555	37 484	0,19	72 458

ZINC	Méthode d'exploitation minière	Participation	Tonnes (en milliers)	%	En tonnes de zinc	Tonnes (en milliers)	%	En tonnes de zinc	Tonnes (en milliers)	%	En tonnes de zinc	Tonnes (en milliers)	%	En tonnes de zinc
LaRonde	Souterraine	100 %	-		-	4 904	0,81	39 560	4 904	0,81	39 560	6 369	1,96	124 660
Chipriona	À ciel ouvert	100 %	-		-	1 266	1,31	16 569	1 266	1,31	16 569	12 799	0,81	103 906
Totaux			-		-	6 171	0,91	56 129	6 171	0,91	56 129	19 168	1,19	228 566

Les réserves minérales ne constituent pas un sous-ensemble des ressources minérales. Les nombres de tonnes et les données relatives au métal contenu présentés dans ce tableau ont été arrondis au millier le plus près; par conséquent, les totaux pourraient différer des données présentées dans la colonne des totaux. Les réserves minérales sont les réserves sur place, et prennent en compte tous les taux de récupération, avant le taux de récupération du concentrateur ou de la lixiviation en tas.

Dans les périodes antérieures, les estimations de réserves minérales pour toutes les propriétés étaient habituellement calculées en se fondant sur les prix des métaux et les taux de change moyens des trois années précédentes, conformément aux lignes directrices de la SEC. Ces lignes directrices exigent l'utilisation de prix qui reflètent la conjoncture économique au moment du calcul des réserves, ce qui selon le personnel de la SEC correspond aux prix moyens des trois dernières années. Dans le contexte actuel des prix des marchandises, Agnico Eagle utilise des hypothèses sur les prix qui sont inférieures aux moyennes des trois dernières années.

Hypothèses utilisées pour les estimations de réserves minérales au 31 décembre 2020 pour toutes les mines et tous les projets avancés présentés par la Société

	Prix des métaux				**Taux de change**		
	Or ($ US/oz)	**Argent ($ US/oz)**	**Cuivre ($ US/lb)**	**Zinc ($ US/lb)**	**$ CA pour 1,00 $ US**	**Peso mexicain pour 1,00 $ US**	**$ US pour 1,00 €**
Exploitation et projets	1 250 $	17 $	2,75 $	1,00 $	1,30 $	18,00 MXN	1,15 euro
Hammond Reef	1 350 $	Sans objet	Sans objet	Sans objet	1,30 $	Sans objet	Sans objet
Upper Beaver	1 200 $	Sans objet	2,75 $	Sans objet	1,25 $	Sans objet	Sans objet

Selon le Règlement 43-101, les sociétés minières sont tenues de présenter les données sur les réserves minérales et les ressources minérales en les classant dans les sous-catégories suivantes : « réserves minérales prouvées », « réserves minérales probables », « ressources minérales mesurées », « ressources minérales indiquées » et « ressources minérales présumées ». Les ressources minérales qui ne sont pas des réserves minérales n'ont aucune viabilité économique démontrée.

Les réserves minérales désignent la partie économiquement exploitable des ressources minérales mesurées et/ou indiquées. Elles comprennent les matériaux de dilution et les provisions pour pertes pouvant être subies durant l'exploitation ou l'extraction de la matière, et sont définies, selon le cas, par des études de préfaisabilité ou de faisabilité, lesquelles nécessitent l'application de facteurs modificateurs. De telles études montrent qu'au moment de la communication de l'information, l'extraction pouvait être raisonnablement justifiée. Les réserves minérales dont il est question dans le présent communiqué sont distinctes des ressources minérales et n'en font pas partie.

Les facteurs modificateurs sont ceux utilisés pour convertir les ressources minérales en réserves minérales. Ils comprennent, sans s'y limiter, l'extraction, le traitement, la métallurgie, l'infrastructure et certains facteurs économiques, commerciaux, juridiques, environnementaux, sociaux et gouvernementaux.

Les réserves minérales prouvées désignent la partie économiquement exploitable des ressources minérales mesurées. Les réserves minérales prouvées supposent un niveau de confiance élevé à l'égard des facteurs modificateurs. Les réserves minérales probables s'entendent de la partie économiquement exploitable des ressources minérales indiquées et, dans certains cas, des ressources minérales mesurées. Le niveau de confiance à l'égard des facteurs modificateurs qui s'appliquent aux réserves minérales probables est inférieur à celui s'appliquant aux réserves minérales prouvées.

Les ressources minérales s'entendent des concentrations ou indices minéralisés d'une substance solide d'intérêt économique présente au sein de la croûte terrestre ou sur celle-ci, dont la forme, la quantité et la teneur ou qualité sont telles qu'elles présentent des perspectives raisonnables d'extraction économique. L'emplacement, la quantité, la teneur ou la qualité, la continuité et d'autres caractéristiques géologiques d'une ressource minérale sont connus, estimés ou interprétés à partir de preuves et de connaissances géologiques spécifiques, y compris des prélèvements d'échantillons.

Les ressources minérales mesurées s'entendent de la partie d'une ressource minérale dont on peut estimer la quantité, la teneur ou la qualité, la densité, la forme et les caractéristiques physiques avec suffisamment de confiance pour permettre la mise en application de facteurs modificateurs pour appuyer la planification minière détaillée et l'évaluation finale de la viabilité économique du gisement. Les preuves géologiques sont obtenues à partir de travaux d'exploration, de prélèvements d'échantillons et d'essais détaillés et fiables; elles sont suffisantes pour confirmer la continuité géologique et celle de la teneur ou de la qualité entre différents points d'observation. Les ressources minérales indiquées désignent la partie d'une ressource minérale dont on peut estimer la quantité, la teneur ou la qualité, la densité, la forme et les caractéristiques physiques avec un niveau de confiance suffisant pour permettre l'application de facteurs modificateurs à un niveau de précision suffisant pour appuyer la planification minière et l'évaluation de la viabilité économique du gisement. Les preuves géologiques sont obtenues à partir de travaux d'exploration, de prélèvements d'échantillons et d'essais suffisamment détaillés et fiables; elles sont suffisantes pour supposer la continuité géologique et celle de la teneur ou de la qualité entre différents points d'observation. Les ressources minérales présumées s'entendent de la partie d'une ressource minérale dont la quantité, la teneur ou la qualité sont estimées sur la base de preuves géologiques et d'échantillonnages limités. Les preuves géologiques sont suffisantes pour supposer, sans toutefois vérifier, la continuité de la géologie, de la teneur ou de la qualité.

Les investisseurs ne doivent pas supposer qu'une partie ou l'ensemble d'une ressource minérale présumée existe, ni qu'elle est économiquement ou légalement exploitable.

Une étude de faisabilité est une étude technique et économique exhaustive de la méthode de développement choisie pour un projet minier, qui comporte des évaluations suffisamment détaillées des facteurs modificateurs applicables et de tout autre facteur opérationnel pertinent, ainsi qu'une analyse financière détaillée qui sont nécessaires pour démontrer, au moment de la communication de l'information, que l'extraction est raisonnablement justifiée (c.-à-d. que l'exploitation minière est rentable). Les résultats de l'étude peuvent raisonnablement être utilisés comme fondement d'une décision finale d'un promoteur ou d'une institution financière d'entreprendre le développement du projet ou de le financer. Le niveau de confiance acquis au terme de l'étude sera supérieur à celui qu'offre une étude de préfaisabilité.

Ressources minérales et réserves minérales historiques à Hope Bay

TMAC et d'anciens exploitants ont effectué un nombre important de forages au diamant à Hope Bay. Un rapport technique NC 43-101 publié par TMAC le 30 mars 2020 sur SEDAR (www.sedar.com), intitulé « NI 43-101 Technical Report On The Hope Bay Property, Nunavut, Canada », présente une estimation des réserves et des ressources minérales à Hope Bay. Bien que la Société ait examiné cette estimation historique dans le cadre des contrôles préalables de TMAC et qu'elle soit d'avis qu'elle est pertinente et fiable, aucune personne qualifiée n'a encore effectué suffisamment de travail pour classer les estimations historiques en tant que ressources minérales actuelles ou réserves minérales et la Société ne considère donc pas ces estimations historiques comme ressources minérales actuelles ou réserves minérales. Le rapport technique de TMAC fait état de ressources minérales mesurées de 0,48 million onces d'or (1,6 million de tonnes titrant 9,5 g/t d'or) et des ressources minérales indiquées de 4,69 millions d'onces d'or (20,2 millions de tonnes titrant 7,2 g/t d'or). Les ressources minérales mesurées et indiquées contenaient des réserves minérales prouvées de 0,01 million d'onces (0,1 million de tonnes titrant 4,1 g/t d'or) et des réserves minérales probables de 3,53 millions d'onces (16,8 millions de tonnes titrant 6,5 g/t d'or). En outre, selon le rapport, le projet renferme des ressources minérales présumées de 2,13 millions d'onces (10,9 millions de tonnes titrant 6,1 g/t d'or). L'estimation des réserves minérales ci-dessus a été préparée en prenant en compte un prix moyen à long terme de l'or de 1 325 $ US l'once, d'un taux de change de 1,34 entre le dollar canadien et le dollar américain et d'une teneur de coupure de 4,0 g/t d'or pour les chantiers d'abattage par long trou, 3,0 g/t d'or pour le minerai des travaux de mise en valeur nécessaires pour l'extraction minière et 2,0 g/t d'or pour l'extraction dans le pilier de surface de Madrid Nord. L'estimation des ressources minérales ci-dessus a été préparée à l'aide d'un prix moyen à long terme de l'or de 1 500 $ US l'once, d'un taux de change de 1,34 entre le dollar canadien et le dollar américain et d'une teneur limite de blocs de 3,5 g/t d'or.

Information supplémentaire

Les autres renseignements concernant chacun des projets d'exploitation minérale de la Société exigés en vertu des articles 3.2 et 3.3 et des paragraphes 3.4 a), c) et d) du Règlement NC 43-101, y compris des renseignements sur la vérification des données, les hypothèses, les paramètres et les méthodes clés utilisés pour estimer les réserves minérales et les ressources minérales, ainsi que les risques qui pourraient avoir une incidence importante sur la mise en valeur des réserves minérales et des ressources minérales figurent dans la notice annuelle et le rapport

de gestion de la Société déposés sur SEDAR, chacun d'entre eux faisant partie du formulaire 40-F de la Société déposé auprès de la SEC sur EDGAR et dans les rapports techniques suivants déposés sur SEDAR concernant les propriétés minérales des matériaux de la Société : 2005 LaRonde Mineral Resource & Mineral Reserve Estimate Agnico-Eagle Mines Ltd. LaRonde Division (23 mars 2005); NI 43-101 Technical Report Canadian Malartic Mine, Québec, Canada (25 mars 2021); Technical Report on the December 31, 2009, Mineral Resource and Mineral Reserve Estimate and the Suuri Extension Project, Kittila Mine, Finland (4 mars 2010); Technical Report on the Mineral Resources and Mineral Reserves at Meadowbank Gold Complex including the Amaruq Satellite Mine Development, Nunavut, Canada, au 31 décembre 2017 (14 février 2018) et le Updated Technical Report on the Meliadine Gold Project, Nunavut, Canada, (11 février 2015).

COORDONNÉES DES COLLETS DE TROUS DE FORAGE D'EXPLORATION

LaRonde	Coordonnées des collets de forage*					
Trou de forage	UTM-Est	UTM-Nord	Élévation (mètres au-dessus du niveau de la mer)	Azimut (degrés)	Inclinaison (degrés)	Longueur (m)
LR-284-01	690506	5347184	250	196	-37	637
LR-317-04	690149	5347040	219	171	-38	638
BZ-2021-001	687178	5347100	310	357	-63	740
BZ-2021-002	687178	5347100	310	1	-59	702
BZ-2021-003	687179	5347100	310	9	-65	759

* Zone N 17 du système des coordonnées UTM NAD 83

CMC East Amphi	Coordonnées des collets de forage*					
Trou de forage	UTM-Est	UTM-Nord	Élévation (mètres au-dessus du niveau de la mer)	Azimut (degrés)	Inclinaison (degrés)	Longueur (m)
EA21-4196	711650	5336567	325	12	-57	615
EA21-4197	711500	5336652	322	23	-63	685

* Zone N 17 du système des coordonnées UTM NAD 83

Kirkland Lake	Coordonnées des collets de forage*					
Trou de forage	UTM-Est	UTM-Nord	Élévation (mètres au-dessus du niveau de la mer)	Azimut (degrés)	Inclinaison (degrés)	Longueur (m)
KLUC21-295E	587467	5332903	332	348	-51	762

* Zone N 17 du système des coordonnées UTM NAD 83

Meliadine	Coordonnées des collets de forage*					
Trou de forage	UTM-Est	UTM-Nord	Élévation (mètres au-dessus du niveau de la mer)	Azimut (degrés)	Inclinaison (degrés)	Longueur (m)
M20-3185	540529	6988087	101	183	-59	190
M21-3285	540625	6988087	101	182	-57	276
ML250-9325-D4	539325	6988354	98	170	-7	177
M21-3276-W1C	539779	6988948	101	188	-79	744
M21-2933	538690	6989285	101	202	-76	1005
M20-2966	540485	6988140	101	177	-62	342
M20-2967	540540	6988165	101	178	-56	285
M21-3270	552407	6982720	67	196	-47	186
M21-3290	552469	6982765	66	197	-47	248

Meliadine	Coordonnées des collets de forage*					
Trou de forage	UTM-Est	UTM-Nord	Élévation (mètres au-dessus du niveau de la mer)	Azimut (degrés)	Inclinaison (degrés)	Longueur (m)
M21-3285	540625	6988087	101	182	-57	276
M21-3287	540595	6988052	101	182	-54	234
M21-3306	535434	6989489	101	198	-68	660
M425-156-F1	539858	6988517	968	359	-3	85
7001-21-028	627073	7222682	131	310	-47	150
7001-21-031	627204	7222710	136	312	-49	228

* Zone 14 du système des coordonnées UTM NAD 1983

Meadowbank	Coordonnées des collets de forage*					
Trou de forage	UTM-Est	UTM-Nord	Élévation (mètres au-dessus du niveau de la mer)	Azimut (degrés)	Inclinaison (degrés)	Longueur (m)
AMQ21-2565	607275	7255758	51	324	-63	393
AMQ21-2579A	607345	7255750	52	340	-66	507
AMQ21-2608	607298	7255771	52	319	-51	387
AMQ21-2657	607250	7255668	52	324	-62	479
AMQ21-2662	607531	7255682	52	317	-60	627
AMQ21-2562	605651	7254936	52	340	-46	402
AMQ21-2603	605371	7254716	52	314	-59	372
AMQ21-2615	605062	7255005	52	142	-47	498
7001-21-028	627073	7222682	131	310,4	-47	150
7001-21-031	627204	7222710	136	312,2	-49	228

* Zone 14 du système des coordonnées UTM NAD 1983

Hope Bay	Coordonnées des collets de forage*					
Trou de forage	UTM-Est	UTM-Nord	Élévation (mètres au-dessus du niveau de la mer)	Azimut (degrés)	Inclinaison (degrés)	Longueur (m)
DBE21-50344	433955	7560277	-342	95	26	204
DBE21-50381	433955	7560277	-342	80	27	207
DBE21-50408	433955	7560277	-341	93	30	213
DBE21-50410	433955	7560277	-341	87	31	212
DBE21-50411	433955	7560277	-341	80	32	211
DBE21-50469	433954	7560278	-340	87	31	196
DCN21-50284	433743	7557805	-227	89	-30	112
DCN21-50384	433741	7557791	-228	107	-50	73
DCN21-50385A	433742	7557792	-228	87	-55	62
DCN21-50413	433814	7557626	-216	62	13	75
DCN21-50417	433814	7557624	-217	110	-8	74
DCN21-50418	433814	7557624	-216	110	19	75
DCN21-50419	433814	7557625	-214	102	36	84
DCN21-50420	433814	7557626	-218	65	-30	76
DCN21-50422	433814	7557625	-214	80	39	87
DCN21-50441	433741	7557791	-228	120	-51	68
DCN21-50446	433742	7557791	-225	94	27	160
DCN21-50474	433781	7557642	-199	87	-13	110
DCN21-50475	433781	7557642	-199	90	2	106
DCN21-50487	433785	7557691	-197	92	35	12
DCN21-50488	433785	7557691	-198	92	14	99
DCN21-50664	433791	7557713	-198	75	-10	82
DCN21-50665	433791	7557713	-197	73	15	91

Hope Bay	Coordonnées des collets de forage*					
Trou de forage	UTM-Est	UTM-Nord	Élévation (mètres au-dessus du niveau de la mer)	Azimut (degrés)	Inclinaison (degrés)	Longueur (m)
DCN21-50666	433791	7557713	-196	72	37	87
HBM21-002	433038	7550586	60	149	-53	248
HBM21-003	433100	7550738	53	196	-64	470
HBM21-007	433051	7550627	60	153	-58	261
HBM21-007A	433051	7550627	60	153	-63	380
HBM21-008	433051	7550627	60	153	-54	367
HBM21-010	433381	7550984	63	90	-63	386
HBM21-015	433099	7550827	65	172	-71	664
HBM21-023	433381	7550984	63	90	-51	347
HBM21-024	433366	7550943	60	90	-57	371
NWS21-80075	433235	7550522	41	154	-45	283
NWS21-80083	433080	7550517	43	184	-74	246

* Zone N13 du système des coordonnées UTM NAD 1983

Kittila	Coordonnées des collets de forage*					
Trou de forage	UTM-Est	UTM-Nord	Élévation (mètres au-dessus du niveau de la mer)	Azimut (degrés)	Inclinaison (degrés)	Longueur (m)
RIE21700B	2558645	7538639	-778	90	-75	1254
RIE21601	2558715	7539010	-831	82	-30	420
ROD21701	2558696	7537319	-787	89	-50	786
ROD21702	2558695	7537319	-787	90	-57	993
ROD21751C	2558692	7537954	-777	90	-60	704
ROD21751E	2558692	7537954	-777	90	-60	769

* Zone 2 du système de coordonnées finlandais KKJ

Pinos Altos	Coordonnées des collets de forage*					
Trou de forage	UTM-Est	UTM-Nord	Élévation (mètres au-dessus du niveau de la mer)	Azimut (degrés)	Inclinaison (degrés)	Longueur (m)
CBUG21-145	758062	3136608	1 228	52	25	270
CBUG21-146	758016	3136625	1 229	50	34	327
CBUG21-148	757969	3136642	1 231	50	40	378
CBUG21-153	757908	3136664	1 231	50	27	360
UG21-212	763523	3130613	1649	222	-23	171
UG21-213	763523	3130613	1648	222	-35	204
UG21-215	763866	3130255	1550	180	-45	113
UG21-216	763722	3130339	1553	180	-52	99
UG21-221	763667	3130478	1559	199	-50	258

* Zone du système NAD 27 des coordonnées UTM

La India	Coordonnées des collets de forage*					
Trou de forage	UTM-Nord	UTM-Est	Élévation (mètres au-dessus du niveau de la mer)	Azimut (degrés)	Inclinaison (degrés)	Longueur (m)
CHP21-045	706450	3180984	1588	225	-45	120
CHP21-048	706602	3181318	1529	270	-55	171
CHP21-049	706628	3181245	1551	270	-60	180
CHP21-056	706625	3180915	1660	225	-45	273
CHP21-057	706595	3180782	1626	225	-45	132

La India	Coordonnées des collets de forage*					
Trou de forage	UTM-Nord	UTM-Est	Élévation (mètres au-dessus du niveau de la mer)	Azimut (degrés)	Inclinaison (degrés)	Longueur (m)
CHP21-058	707097	3180472	1539	225	-45	201
CHP21-059	707209	3180259	1554	220	-50	201
CHP21-060	707075	3180373	1566	225	-45	120
CHP21-061	706769	3180670	1550	225	-45	250
INMRC21-2479	706535	3176046	1653	90	-65	150
INMRC21-2509	706428	3176148	1653	90	-50	145

*Zone N12 du système de coordonnées UTM WGS84

Santa Gertrudis	Coordonnées des collets de forage*					
Trou de forage	UTM-Est	UTM-Nord	Élévation (mètres au-dessus du niveau de la mer)	Azimut (degrés)	Inclinaison (degrés)	Longueur (m)
SGE21-468	544055	3388010	1 388	62	-50	501
SGE21-469	540797	3389936	1 153	135	-60	201
SGE21-473	540613	3390059	1 137	135	-50	264
SGE21-477	544515	3388199	1 405	40	-50	369
SGE21-488	543826	3388559	1 401	200	-50	402
SGE21-491	542343	3393033	1 295	180	-58	1 038
SGE21-496	542152	3392949	1 239	180	-50	801
SGE21-502	542343	3393033	1 295	180	-68	912
SGE21-506	543909	3389360	1 435	220	-65	585
SGE21-512	543734	3389498	1 406	215	-60	600

*Zone N12 du système de coordonnées UTM WGS84