145 King Street East, Suite 400, Toronto, ON M5C 2Y7 Tel: 416.947.1212

agnicoeagle.com

Symbole boursier : **AEM (NYSE et TSX)**

Pour tout complément d'information : **Relations avec les investisseurs**
416 947-1212

(Tous les montants sont exprimés en dollars américains, sauf indication contraire.)

AGNICO EAGLE FAIT LE POINT SUR LE COMPLEXE CANADIAN MALARTIC – UNE ÉTUDE INTERNE MONTRE UNE AMÉLIORATION DE LA VALEUR, PRÉVOIE UNE DURÉE DE VIE PROLONGÉE DE LA MINE ET APPUIE L'HYPOTHÈSE D'UNE CROISSANCE DE LA PRODUCTION DANS LA CEINTURE DE ROCHES VERTES DE L'ABITIBI À L'AVENIR; LES ACTIVITÉS D'EXPLORATION ONT DONNÉ DES RÉSULTATS POSITIFS QUI LAISSENT ENTREVOIR UNE AUGMENTATION DES RÉSERVES ET DES RESSOURCES MINÉRALES; DES PROPRIÉTÉS POTENTIELLES SUPPLÉMENTAIRES SONT EN COURS D'ÉVALUATION

Toronto, 20 juin 2023 – Mines Agnico Eagle Limitée (NYSE:AEM, TSX:AEM) (« Agnico Eagle » ou la « Société ») est heureuse de faire le point sur la mine Odyssey, qui fait partie du complexe Canadian Malartic, propriété exclusive de la Société. Depuis l'approbation de la mise en valeur du projet Odyssey en février 2021, les ressources minérales ont connu une croissance importante et ont contribué à accroître la durée de vie de la mine. Les activités de construction du projet ont bien progressé malgré un environnement de construction difficile. La première production de la mine souterraine a été réalisée selon le calendrier prévu en mars de cette année.

« Depuis la découverte initiale du gisement East Gouldie à la fin de 2018, la Société a fait d'énormes progrès pour mettre en production la mine Odyssey, amorçant la transition de la plus grande mine d'or à ciel ouvert au Canada qui deviendra la plus grande mine d'or souterraine au Canada. Au cours des trois dernières années, nous avons considérablement réduit les risques associés au projet tout en améliorant son profil de production et en augmentant sa valeur globale. Nous avons ajouté environ 1,7 million d'onces d'or au plan de mine et prolongé la durée de vie de la mine jusqu'en 2042, a déclaré Ammar Al-Joundi, président et chef de la direction d'Agnico Eagle. Nous continuons d'explorer activement la propriété et d'évaluer les projets régionaux qui pourraient nous permettre d'utiliser la capacité excédentaire attendue du concentrateur, qui devrait être d'environ 40 000 tonnes par jour à compter de 2028. Dans la ceinture

aurifère de l'Abitibi, nous jouissons d'un avantage concurrentiel important, puisque nous sommes l'employeur de choix. De plus, nous disposons d'une infrastructure et d'un pipeline de projets qui soutiennent notre capacité unique de générer une croissance organique, tout en réduisant notre intensité en capital et en maintenant une empreinte environnementale réduite, ce qui, selon nous, générera une valeur importante pour les actionnaires », d'ajouter M. Al-Joundi.

La Société a terminé une nouvelle étude interne sur la mine Odyssey (l'« étude de 2023 ») afin de tenir compte des progrès réalisés à ce jour et du nouvel environnement économique. Faits saillants importants :

- **Conversion importante des ressources minérales et prolongation de la durée de vie de la mine jusqu'en 2042** – La production d'or payable prévue[1] pour la mine Odyssey a augmenté de 23 % par rapport à la prévision de l'étude interne réalisée en 2020 (l'« étude de 2020 »), une donnée qui est appuyée par une estimation plus importante des ressources minérales réalisée à la fin de 2022. Le plan de mine comprend maintenant environ 0,2 million d'onces d'or dans les réserves minérales (2,8 millions de tonnes titrant 2,22 grammes par tonne « g/t » d'or), 4,8 millions d'onces d'or (45,5 millions de tonnes titrant 3,31 g/t d'or) de ressources minérales indiquées et 4,0 millions d'onces d'or (53,5 millions de tonnes titrant 2,32 g/t d'or) de ressources minérales présumées.

- **Profil de production amélioré et possibilités d'augmenter la production de 2025 à 2028** – Selon les prévisions, le complexe Canadian Malartic devrait générer des flux de trésorerie disponibles positifs pendant la transition de l'exploitation à ciel ouvert à l'exploitation minière souterraine, et ce, même à un prix hypothétique de 1 650 $ l'once d'or. Les récents résultats positifs des forages dans les zones internes du projet Odyssey indiquent la possibilité d'accroître davantage la production pendant la période de transition qui s'étalera de 2023 à 2028. À partir de 2029, la production d'or au complexe Canadian Malartic devrait atteindre une moyenne de 558 000 onces d'or par année sur 13 ans, moyennant un total des coûts décaissés par once[2] de 768 $.

[1] La production payable d'un minéral correspond à la quantité d'un minéral produite pendant une période et contenue dans des produits qui ont été ou qui seront vendus par la Société, que ces produits soient expédiés pendant la période ou détenus en stocks à la fin de la période.

[2] Le total des coûts décaissés par once n'est pas une mesure conforme aux PCGR et n'est pas une mesure financière normalisée en vertu du cadre de présentation financière utilisé pour préparer les états financiers de la Société et, sauf indication contraire, ces données sont présentées en fonction des sous-produits dans le présent communiqué. Veuillez consulter la rubrique intitulée « Remarque concernant certaines mesures du rendement ».

- **Le projet a considérablement atténué les risques : les travaux de construction en surface ont d'ailleurs été achevés à 60 % en 2,5 ans** – La construction du projet et l'aménagement de la mine respectent en grande partie le calendrier. Les dépenses en immobilisations de 2021 à juin 2023 devraient s'élever à environ 429 millions de dollars, soit environ 11 % de plus que ce qui avait été estimé dans l'étude de 2020, compte tenu de l'inflation et des défis liés à la chaîne d'approvisionnement.

- **La découverte de ressources exploitables plus importantes compense en partie l'inflation des dépenses en immobilisations** – Entre le deuxième semestre de 2023 et 2028, les dépenses d'immobilisations de mise en valeur[3] devraient s'élever selon les nouvelles estimations à environ 1,28 milliard de dollars. De 2029 à 2042, un montant de 0,14 milliard de dollars en dépenses d'immobilisations de mise en valeur a été ajouté pour accéder à la zone profonde d'East Malartic, et les dépenses en immobilisations de maintien[3] devraient s'élever selon les nouvelles prévisions à environ 66 millions de dollars par année. Les dépenses d'immobilisations de mise en valeur ont augmenté de 13 % pour s'établir à environ 216 $ l'once, tandis que les dépenses en immobilisations de maintien ont augmenté de 22 % pour atteindre environ 109 $ l'once, comparées aux prévisions de l'étude de 2020, principalement en raison des pressions inflationnistes sur les coûts, qui sont partiellement compensées par des quantités de ressources exploitables revues à la hausse.

- **Évaluation revue à la hausse et excellent potentiel de croissance** – Les ressources minérales exploitables présentes en quantité plus importante, les progrès en matière de construction et l'environnement actuel dans lequel le prix de l'or est élevé ont plus que compensé l'inflation des coûts et ont contribué à une augmentation de la valeur du projet par rapport à l'étude de 2020. En utilisant une hypothèse sur le prix de l'or à 1 650 $ l'once et un taux de change hypothétique de 1,32 entre le dollar canadien et le dollar américain, le projet Odyssey affiche un taux de rendement interne (TRI) après impôt de 24 % et une VAN après impôt (à un taux d'actualisation de 5 %) de 1,60 G$. Aux prix de l'or au comptant actuels, le TRI après impôt et la VAN sont d'environ 33 % et 2,46 milliards de dollars, respectivement.

- **Possibilité d'accroître davantage la valeur** – La Société prévoit avoir jusqu'à une capacité excédentaire du concentrateur de 40 000 tonnes par jour (« t/j ») au complexe Canadian Malartic à compter de 2028, au moment où le projet passera du traitement du minerai à ciel ouvert et des piles de stockage à faible teneur à celui

[3] Les investissements de maintien et les dépenses d'immobilisations de mise en valeur sont des mesures non conformes aux PCGR qui ne sont pas des mesures financières normalisées en vertu des IFRS. Veuillez consulter la rubrique intitulée « Remarque concernant certaines mesures du rendement ».

de la mine Odyssey à teneur élevée. Cette capacité de traitement supplémentaire offre beaucoup de possibilités de croissance organique du projet Odyssey, un bon potentiel d'exploration à l'échelle de la propriété et la possibilité de réaliser d'autres projets du pipeline régional de la Société.

« Depuis l'acquisition de la participation initiale de 50 % dans la mine Canadian Malartic en 2014, le programme d'exploration ambitieux au-delà de la mine à ciel ouvert Canadian Malartic a permis de repérer plus de 6,2 millions d'onces d'or de ressources minérales indiquées, 9,2 millions d'onces d'or de ressources minérales présumées et 0,2 million d'onces d'or dans les réserves minérales (dans la zone Odyssey Sud) au 31 décembre 2022. Les 9 millions d'onces d'or du plan de mine de l'étude de 2023 comprennent 100 % des réserves minérales de décembre 2022, 78 % du total des ressources minérales indiquées et seulement 43 % du total des ressources minérales présumées. Le potentiel de conversion supplémentaire des ressources minérales présumées est important et devrait prolonger la durée de vie des mines et continuer d'accroître la valeur, a souligné Guy Gosselin, vice-président directeur, Exploration, d'Agnico Eagle. Les perspectives d'exploration à court terme sont excellentes le long des extensions latérales du corridor minéralisé d'East Gouldie et dans les zones internes d'Odyssey. La consolidation de terrains additionnels adjacents aux mines Canadian Malartic et Odyssey au cours des dernières années, y compris les projets Rand Malartic, Midway et Camflo, a augmenté la taille de notre position foncière de plus de 50 % pour atteindre 13 580 hectares, ce qui comprend un segment continu de 16,5 kilomètres le long de la faille de Cadillac-Larder Lake riche en or. Nous croyons que les projets Rand Malartic et Midway et le terrain entourant les anciennes mines Camflo et Malartic Goldfields offrent un autre excellent potentiel de découverte. La poursuite des efforts d'exploration pourrait offrir la possibilité d'utiliser la capacité de traitement excédentaire disponible du concentrateur de Canadian Malartic », a conclu M. Gosselin.

Les activités d'exploration à court terme de la Société demeurent axées sur la poursuite des forages intercalaires dans la zone d'Odyssey Sud et les zones internes adjacentes et dans la partie centrale de la zone East Gouldie et le lancement de l'exploration des extensions latérales le long de l'horizon hautement minéralisé à l'est et à l'ouest. Une première phase de 60 forages a été réalisée dans le cadre du projet Camflo, et l'exploration régionale se poursuit latéralement à l'est dans le cadre du projet Rand Malartic, en direction du projet Midway/LTA. Faits saillants importants :

- **Zones internes d'Odyssey Sud et d'Odyssey** – Les forages intercalaires souterrains continuent de donner de solides résultats dans le gisement d'Odyssey Sud et dans les zones internes d'Odyssey, qui sont à l'étude en raison de leur potentiel de fournir des ressources minérales supplémentaires à proximité des infrastructures existantes et dont la construction est prévue à des profondeurs souterraines relativement peu profondes.

- **East Gouldie** – Le forage intercalaire continue de donner des résultats positifs, tandis que le programme d'exploration se concentre principalement sur l'étude des extensions de l'horizon favorable à l'est et à l'ouest dans le corridor East Gouldie pour l'expansion potentielle des ressources minérales et pour trouver de nouvelles zones minéralisées potentielles.

- **Camflo** – Au cours de la première phase de forage qui s'est achevée en avril, plus de 14 000 mètres de forage dans 60 trous forés ont été réalisés depuis le début de l'année au moyen de trois engins de forage. Il s'agissait du premier forage d'exploration effectué dans la partie située près de la surface du gisement Camflo depuis la fermeture de la mine souterraine historique en 1992. Les résultats récents démontrent le potentiel pour une minéralisation près de la surface autour des zones historiques 1 et 8, soit 3,3 g/t d'or sur 38,7 mètres à 53 mètres de profondeur et 1,5 g/t d'or sur 81 mètres à 192 mètres de profondeur. Le minerai potentiel extrait à Camflo pourrait être traité au concentrateur existant de Canadian Malartic, situé à 4 kilomètres de distance.

- **Activités d'exploration régionale** – Le forage a repris sur la propriété Rand Malartic pour étudier des cibles d'exploration potentiellement similaires aux gisements d'Odyssey Sud et d'Odyssey Nord dans une série d'intrusions porphyriques qui s'étendent de la mine Odyssey vers l'est jusqu'aux anciennes mines Malartic Goldfields sur les propriétés Midway et LTA.

Une nouvelle étude interne reflète les progrès importants réalisés dans le cadre du projet depuis le début de 2021

Après l'achèvement de l'étude de 2020, la mise en valeur du projet Odyssey a été approuvée en février 2021 (voir le communiqué de presse de la Société en date du 11 février 2021). L'étude de 2023 met à jour l'importante ressource minérale exploitable et tient compte à la fois de la hausse du prix de l'or, des dépenses en immobilisations et des coûts plus élevés découlant des pressions inflationnistes des dernières années, ainsi que des nombreux progrès importants réalisés dans le cadre du projet, notamment :

- Les ressources minérales exploitables présentes en quantités plus importantes ont prolongé la durée de vie de la mine jusqu'en 2042.
- Environ 429 millions de dollars devraient être consacrés aux activités de construction et de mise en valeur jusqu'au 30 juin 2023, et environ 60 % des travaux de construction en surface sont terminés.
- Les estimations des dépenses en immobilisations et des coûts d'exploitation ont été mises à jour pour refléter le contexte inflationniste actuel.
- La mine Odyssey détient maintenant tous les permis nécessaires grâce au certificat d'autorisation de production minière obtenu en octobre 2022 et au bail minier accordé en novembre 2022.

- Le fonçage de puits a commencé en mars 2023, avec la première production du gisement Odyssey Sud, pour une production totale prévue d'environ 50 000 onces en 2023.
- Le forage intercalaire et d'expansion à Odyssey depuis 2020 a entraîné une augmentation importante des réserves minérales et des ressources minérales, avec l'ajout de 197 000 onces de réserves minérales (2,8 millions de tonnes d'or titrant 2,22 g/t), la conversion réussie de 5,3 millions d'onces supplémentaires de ressources minérales mesurées et de ressources minérales indiquées pour un nouveau total de 6,2 millions d'onces de ressources minérales (64,2 millions de tonnes titrant 2,99 g/t d'or), avec 9,2 millions d'onces (132,4 millions de tonnes titrant 2,17 g/t d'or) dans la catégorie des ressources minérales présumées.
- Le forage intercalaire en cours dans le gisement East Gouldie montre une forte continuité des teneurs aurifères.
- La confiance dans le plan de mine a augmenté, environ 53 % des onces d'or exploitables étant maintenant classées comme ressources minérales indiquées, comparativement à environ 5 % dans l'étude de 2020.
- Agnico Eagle a acquis la participation de 50 % de Yamana Gold Inc. dans Canadian Malartic le 31 mars 2023 (la « transaction Yamana »), ce qui lui a permis d'acquérir une participation de 100 % dans les mines Canadian Malartic et Odyssey.
- Avec la transaction Yamana, la Société prévoit désormais une capacité excédentaire du concentrateur allant jusqu'à 40 000 t/j à compter de 2028 au complexe Canadian Malartic, à mesure que les quantités de minerai provenant de la fosse à ciel ouvert et des piles de stockage à faible teneur à traiter diminuent et que la charge d'alimentation proviendra essentiellement de la mine Odyssey à teneur plus élevée. Cette capacité de traitement supplémentaire offre beaucoup de possibilités de croissance organique du projet Odyssey, un bon potentiel d'exploration à l'échelle de la propriété et la possibilité de réaliser d'autres projets du pipeline régional de la Société.

Le programme d'exploration ambitieux continue de montrer un fort potentiel géologique

Avec la découverte d'East Gouldie en septembre 2018, la Société s'est concentrée sur le forage d'expansion, faisant croître rapidement la ressource minérale présumée du projet Odyssey, qui est passée de 4,1 millions d'onces (60,4 millions de tonnes d'or titrant 2,13 g/t) à la fin de 2017 à 13,6 millions d'onces (237,5 millions de tonnes titrant 1,78 g/t d'or) à la fin de l'année 2020. Les ressources minérales de fin d'année 2020 ont confirmé les conclusions de l'étude de 2020. L'étude de 2020 prévoyait une production aurifère totale de 7,3 millions d'onces d'or de 2023 à 2039, comprenant 0,4 million d'onces d'or (6,2 millions de tonnes titrant 2,07 g/t d'or) de ressources minérales indiquées et 6,9 millions d'onces (75,9 millions de tonnes titrant 2,82 g/t d'or) de ressources minérales présumées.

En 2021, les activités d'exploration du projet Odyssey se sont concentrées sur le forage de conversion afin d'améliorer la fiabilité géologique en préparation du lancement de la production. La Société a réussi à convertir et à élargir les ressources minérales, et au 31 décembre 2022, les gisements combinés d'East Malartic, d'East Gouldie et d'Odyssey comptaient 6,2 millions d'onces d'or (64,2 millions de tonnes d'or titrant 2,99 g/t) de ressources minérales indiquées et 9,2 millions d'onces d'or (132,4 millions de tonnes titrant 2,17 g/t d'or) de ressources minérales présumées. De plus, une partie initiale des ressources minérales indiquées dans le gisement Odyssey Sud a été convertie en réserves minérales probables au 31 décembre 2022, ajoutant un total de 197 000 onces d'or dans les réserves minérales probables (2,8 millions de tonnes titrant 2,22 g/t d'or).

Pour plus de détails sur les réserves minérales et les ressources minérales du complexe Canadian Malartic, veuillez consulter l'annexe.

La croissance des ressources minérales et des réserves minérales d'Odyssey de 2017 à 2022 et donc du nombre d'onces exploitables comprises dans le profil de production de la mine d'Odyssey est représentée dans la figure ci-dessous et résumée dans un tableau en annexe :

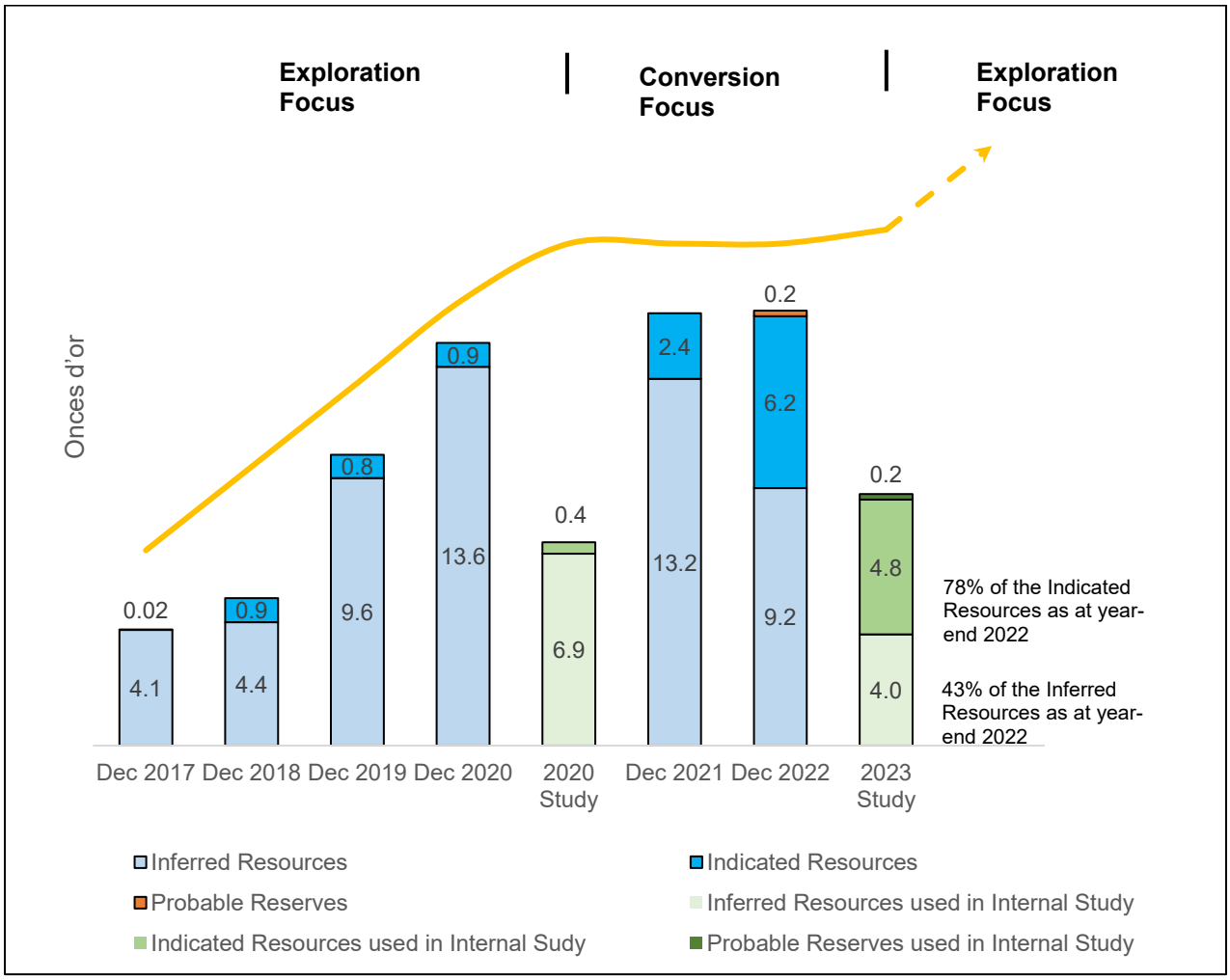

L’étude de 2023 est fondée sur les ressources minérales et les réserves minérales définies à la fin de 2022 et conclut à une augmentation de 23 % des onces d’or exploitables. La Société prévoit maintenant une production aurifère totale de 9,0 millions d’onces d’or de 2023 à 2042, comprenant 0,2 million d’onces d’or (2,8 millions de tonnes d’or titrant 2,22 g/t) de réserves minérales probables, 4,8 millions d’onces d’or (45,5 millions de tonnes d’or titrant 3,31g/t) de ressources minérales indiquées et 4,0 millions d’onces d’or (53,5 millions de tonnes titrant 2,32 g/t d’or) de ressources minérales présumées. Environ 53 % des onces d’or incluses dans le plan de mine sont maintenant classées comme ressources minérales indiquées (comparativement à environ 5 % dans l’étude de 2020), ce qui améliore considérablement la fiabilité géologique en matière de ressources exploitables et atténue les risques pour la production future. Avec seulement 43 % des ressources minérales présumées totales incluses dans le plan minier, la mine Odyssey a le potentiel de continuer son expansion et d’accroître son profil de production.

Les paramètres des prévisions de l’étude de 2023 comprennent les ressources minérales présumées qui sont jugées trop hypothétiques du point de vue géologique pour qu’on puisse y appliquer une analyse économique permettant de les catégoriser comme des réserves minérales. Rien ne garantit que les quantités de production mentionnées dans les prévisions présentées dans le présent communiqué se concrétiseront. La base de l’étude de 2023 et les qualifications et les hypothèses faites par la personne compétente sont présentées dans le présent communiqué. Les résultats de l’étude de 2023 n’ont eu aucune incidence sur les résultats d’une quelconque étude de préfaisabilité ou de faisabilité portant sur le projet Odyssey.

Au 31 décembre 2022, on estime qu’East Gouldie renferme des ressources minérales indiquées de 5,3 millions d’onces d’or (50,2 millions de tonnes titrant 3,29 g/t d’or) et des ressources minérales présumées de 2,6 millions d’onces d’or (32,4 millions de tonnes titrant 2,54 g/t d’or). Un ajout aux réserves minérales est prévu pour la mine Odyssey à la fin de l’année 2023, avec la conversion des ressources minérales indiquées dans le gisement East Gouldie.

La forte conversion des ressources minérales a permis à la Société de passer à la production. L’exploration portera de nouveau sur l’élargissement de la base de ressources minérales à la mine Odyssey et à l’intérieur de la propriété Canadian Malartic et sur l’évaluation de la possibilité d’ajouter une minéralisation dans la mine pour prolonger davantage la durée de vie de la mine et accroître la production annuelle.

Une nouvelle étude interne prolonge la durée de vie de la mine et met en lumière des données économiques plus solides

Concept minier inchangé

Le concept de la mine Odyssey reste le même : il est fondé sur une méthode d'exploitation par sous-niveaux abattus en chantiers ouverts avec remblayage par pâte. Les méthodes d'extraction longitudinale et transversale primaire-secondaire seront utilisées en fonction de la géométrie de minéralisation et des critères de conception des chantiers d'abattage.

La mine devrait avoir recours à une combinaison d'équipement conventionnel et automatisé, semblable à l'équipement qui est actuellement utilisé au complexe LaRonde. Aux deux niveaux principaux où se trouvent des trémies doseuses, les camions et les marteaux devraient être commandés à distance 24 heures sur 24, 7 jours sur 7, à partir d'une salle de contrôle de surface, ce qui augmentera le taux d'utilisation de l'équipement. La Société continue d'évaluer les possibilités d'optimiser le projet et d'intégrer de l'équipement alimenté par batterie.

Bon nombre des critères et des paramètres de conception sont semblables à ceux des autres mines en exploitation d'Agnico Eagle dans la région. La production souterraine proviendra de quatre zones minières différentes, soit Odyssey Sud, East Gouldie, Odyssey Nord et East Malartic. Le minerai tout-venant commencera à diminuer en 2023 et la mine souterraine devrait atteindre un taux de production d'environ 19 000 tonnes par jour d'ici 2031.

À Odyssey Sud, la production à partir de la rampe a commencé comme prévu au premier trimestre de 2023 et devrait atteindre environ 3 500 tonnes par jour en 2024. La pleine production de cette zone devrait être maintenue de 2024 à 2027. La Société estime que la production d'Odyssey Sud pourrait être prolongée grâce à une minéralisation supplémentaire dans les zones internes précédemment décrites.

La production de East Gouldie devrait maintenant commencer au premier semestre de 2027 à partir de la rampe. La première station de chargement du puits de production au niveau 114 devrait être terminée et mise en service au milieu de 2027. La production d'East Gouldie sera ensuite transportée à la surface par le puits et devrait augmenter jusqu'en 2028 pour atteindre un taux de fonctionnement d'environ 12 500 tonnes par jour. L'augmentation de la base de ressources minérales à East Gouldie a entraîné le prolongement de la période de production prévue de cette zone jusqu'en 2042. La Société croit que la durée de vie de la mine pourrait continuer d'être prolongée en raison de la hausse importante du potentiel géologique dans le sens de la direction à l'est, à l'ouest et en profondeur.

La production d'Odyssey Nord devrait commencer en 2028 et atteindre un taux d'exploitation d'environ 3 500 tonnes par jour d'ici 2030. La pleine production de cette zone devrait être maintenue grâce à cette zone jusqu'en 2038.

La production d'East Malartic devrait commencer en 2030 et augmenter progressivement pour atteindre un taux de production d'environ 3 200 tonnes par jour. La production d'East Malartic a également été prolongée jusqu'en 2042 et pourrait être prolongée en même temps que toute prolongation de la durée de vie de la mine East Gouldie.

Amélioration du profil de production du complexe Canadian Malartic

Le complexe Canadian Malartic passera progressivement de l'exploitation à ciel ouvert à l'exploitation souterraine entre 2023 et 2028. L'étude de 2020 prévoit que la production d'or diminuera sous les 475 000 onces en 2026 et 2027. Pour aider à combler le manque à produire pendant la période de transition, la Société a optimisé la conception de la fosse Barnat, ajoutant 290 000 onces au profil de production pour les années 2021 à 2029. Avec l'agrandissement de la fosse Barnat, la production initiale d'East Malartic a été repoussée à 2030, alors qu'elle était prévue pour 2028, et a été remplacée par une production antérieure d'Odyssey Nord. Des onces d'or supplémentaires provenant de la transformation de piles de stockage à faible teneur (environ 113 000 onces, 11,2 millions de tonnes titrant 0,32 g/t) ont également été incluses dans le plan de production mis à jour. Les révisions du calendrier de mise en valeur des puits et de la séquence d'extraction prévoient un ralentissement des activités d'exploitation de la zone East Gouldie en 2027, ce qui compense en partie les ajouts au profil de production aurifère. Dans l'ensemble, la Société prévoit maintenant que la production aurifère du complexe Canadian Malartic sera de 475 000 onces en 2027, mais demeurera supérieure à 500 000 onces pour toutes les autres années, jusqu'en 2041.

Avec des quantités plus importantes de ressources minérales aurifères exploitables, la durée de vie de la mine Odyssey a été prolongée de trois ans jusqu'en 2042. La production annuelle moyenne payable s'élève désormais à environ 558 000 onces d'or de 2029 à 2041 (comparativement à 547 000 onces d'or de 2029 à 2039 dans l'étude de 2020). En 2042, la production aurifère est estimée à 406 000 onces d'or.

La Société croit que l'exploration réussie dans les zones internes d'Odyssey, d'East Gouldie et de Camflo offre des occasions de compléter la production aurifère prévue et pourrait prolonger la durée de vie de la mine.

Le nouveau profil combiné de production aurifère à ciel ouvert et souterrain du complexe Canadian Malartic pour les années 2023 à 2042 est illustré dans la figure ci-dessous**.**

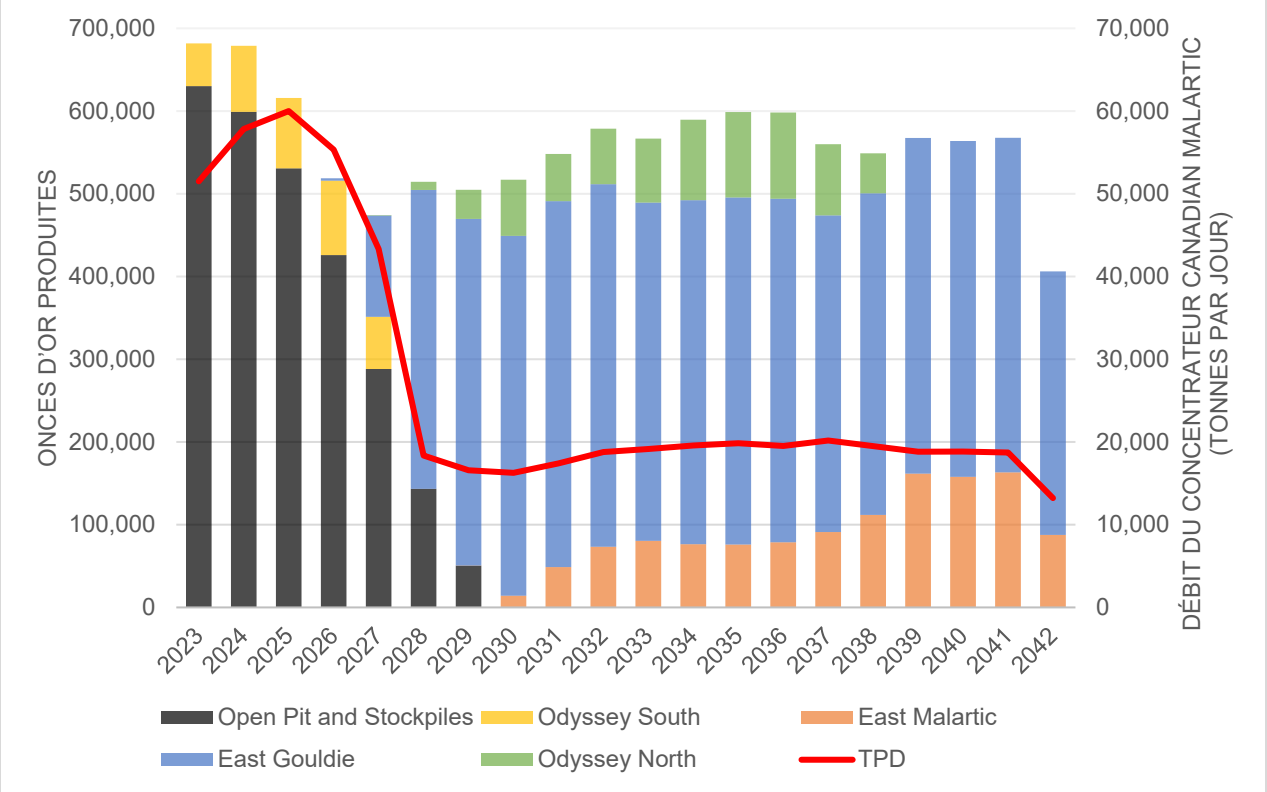

L'amélioration de l'évaluation reflète la prolongation de la durée de vie de la mine, le nouveau prix de l'or et le contexte entourant les coûts

Les dépenses d'immobilisations de mise en valeur ont augmenté de 13 % pour s'établir à environ 216 $ l'once, tandis que les dépenses en immobilisations de maintien ont augmenté de 22 % pour atteindre environ 109 $ l'once, comparées aux prévisions de l'étude de 2020, les pressions inflationnistes sur les coûts étant partiellement compensées par une base de ressources exploitables revue à la hausse.

Les dépenses d'immobilisations de mise en valeur à partir du deuxième semestre de 2023 à 2028 devraient maintenant s'élever à environ 1,28 milliard de dollars au total, comparativement à 0,95 milliard de dollars selon l'étude de 2020. L'augmentation de 35 % des dépenses en immobilisations de mise en valeur découle principalement des pressions inflationnistes exercées sur les matériaux (surtout l'acier, le ciment et les fils de cuivre), les coûts et l'équipement des entrepreneurs, des révisions limitées au projet effectuées en raison d'études techniques détaillées d'environ 39 millions de dollars, ainsi que d'un report de paiement de 17 millions de dollars pour l'équipement et d'un rajustement pour les imprévus d'environ 46 millions de dollars.

Les dépenses d'immobilisations de mise en valeur n'incluent pas les revenus compensatoires des ventes précommerciales. Entre le deuxième semestre de 2023 et 2028, la production aurifère devrait totaliser environ 854 000 onces, pour un total des coûts

décaissés d'environ 831 $ l'once. Au cours de cette période, le complexe Canadian Malartic devrait conserver un flux de trésorerie positif en prenant comme hypothèse un prix de l'or de 1 650 $ l'once, ce qui revient essentiellement à autofinancer la transition vers une exploitation souterraine.

Des dépenses d'immobilisations de mise en valeur de 255 millions de dollars sont maintenant prévues pour les années 2029 à 2042 afin de compléter la construction de la trémie doseuse située au fond du puits en 2029 et de développer la partie inférieure d'East Malartic.

On s'attend à ce que les investissements de maintien diminuent graduellement de 2029 à 2042, avec une moyenne prévue d'environ 66,1 millions de dollars par année, comparativement à 56 millions de dollars par année estimés dans l'étude de 2020.

Le total des coûts décaissés par once devrait maintenant s'élever à environ 768 $ de 2029 à 2042, comparativement aux 630 $ prévus pour les années 2029 à 2039 dans l'étude de 2020. Les estimations des coûts, y compris les coûts d'exploitation souterraine et minière, les coûts de traitement et d'acquisition d'équipement, reflètent le nouvel environnement de coûts après trois années de pressions inflationnistes élevées. La Société continue d'évaluer les possibilités d'optimiser et d'améliorer davantage la production aurifère et les coûts unitaires de 2029 à 2042.

Les quantités plus importantes de ressources exploitables, les progrès de la construction et l'environnement actuel caractérisé par un prix de l'or élevé ont contribué à compenser l'inflation des coûts et à renforcer l'économie minière. En utilisant un prix de l'or de 1 650 $ l'once et une hypothèse de taux de change de 1,32 entre le dollar canadien et le dollar américain, la mine Odyssey affiche un taux de rendement interne (TRI) après impôt de 24 % et une VAN après impôt (à un taux d'actualisation de 5 %) de 1,60 G$. En utilisant un prix de l'or au comptant récent (1 950 $ l'once), le TRI après impôt de la mine Odyssey passe à 33 % et la VAN après impôt (taux d'actualisation de 5 %) à 2,46 milliards de dollars.

Dans l'étude de 2020, le projet Odyssey avait un TRI après impôt estimé à 17,5 % et une VAN après impôt (taux d'actualisation de 5 %) de 1,14 milliard de dollars, en utilisant un prix de l'or de 1 550 $ l'once et une hypothèse de taux de change $ CA/$ US de 1,30 $.

Les paramètres d'exploitation mis à jour de la mine Odyssey sont présentés dans le tableau ci-dessous.

Sommaire de la mine Odyssey

(Tous les chiffres sont approximatifs et exprimés en fonction d'une participation à 100%.)

Production totale estimative sur place	9,0	millions d'onces d'or
Production totale payable estimative	8,6	
	2,9	millions d'onces d'argent
Taux moyen de récupération métallurgique	~94,6 %	d'or
	~80 %	d'argent
Production aurifère annuelle moyenne payable		
Premier semestre de 2023	13 300 oz	(199 000 tonnes titrant 2,20 g/t d'or)
Deuxième semestre de 2023	38 500 oz	(569 000 tonnes titrant 2,20 g/t d'or)
2024 à 2026 (moyenne annuelle)	86 010 oz	(1 288 000 tonnes titrant 2,17 g/t d'or)
2027	186 170 oz	(1 827 000 tonnes titrant 3,34 g/t d'or)
2028	371 060 oz	(2 846 000 tonnes titrant 4,15 g/t d'or)
2029 à 2041 (moyenne annuelle)	558 420 oz	(6 729 000 tonnes titrant 2,73 g/t d'or)
2042	406 200 oz	(4 823 000 tonnes titrant 2,77 g/t d'or)
Coûts des sites miniers par tonne (excluant les redevances)[4]		
Deuxième semestre de 2023	106 $	$ CA/t
2024 à 2026 (moyenne annuelle)	89 $	$ CA/t
2027	117 $	$ CA/t
2028	78 $	$ CA/t
2029 à 2042 (moyenne annuelle)	75 $	$ CA/t
Total des coûts décaissés moyens en fonction des sous-produits (en tenant compte des redevances)		
De 2023 à 2028	831 $	par once
De 2029 à 2039	768 $	par once
Redevance	5,5 %	Rendement net de fonderie
Durée de vie de la mine	20	ans
Dépenses en immobilisations		
Dépenses d'immobilisations de mise en valeur – deuxième semestre de 2023 à 2028		
Infrastructure de surface et puits	435 millions	de dollars
Équipement minier	150,7 millions	de dollars
Développement et construction U/G	691,7 millions	de dollars
Dépenses d'immobilisations de mise en valeur – 2029 à 2042	140,3 millions	de dollars
Dépenses en immobilisations liées aux investissements de maintien – 2029 à 2042	66,1 millions	de dollars par année

[4] Les coûts des sites miniers par tonne ne sont pas des mesures conformes aux PCGR et ne constituent pas des mesures financières normalisées en vertu du cadre de présentation de l'information financière utilisé pour préparer les états financiers de la Société. Veuillez consulter la rubrique intitulée « Remarque concernant certaines mesures du rendement ».

Ventilation des dépenses en immobilisations par année (2023 à 2028)	
Deuxième semestre de 2023	90,5 millions de dollars
2024 à 2026 (moyenne annuelle)	230,7 millions de dollars
2027	255,2 millions de dollars
2028	239,6 millions de dollars
Coûts de restauration des lieux	9,8 millions de dollars pour le projet Odyssey seulement
Hypothèses économiques :	
Prix de l'or	1 650 $
Prix de l'argent	22 $
USD:CAD	1,32
Taux d'imposition effectif	37 %

La mine Odyssey offre un excellent potentiel d'exploration et sa durée de vie est prévue de 20 ans, y compris 13 ans de production d'or payable, soit une moyenne de 558 000 onces par année. Grâce aux travaux d'exploration supplémentaires, la Société croit que la minéralisation continuera d'être ajoutée au plan de mine au cours des prochaines années, avec un bon potentiel de croissance de la production annuelle aurifère et de prolongation de la durée de vie de la mine.

Travaux de construction en surface terminés à 60 %; aménagement souterrain achevé dans les délais prévus

« L'équipe de Canadian Malartic a fait un travail remarquable dans un environnement difficile pour faire avancer la construction de la mine Odyssey de façon sécuritaire et en respectant en grande partie le calendrier, tout en contrôlant les coûts. Les trois dernières années ont été difficiles, car la pandémie de COVID-19 a entraîné d'importantes pressions inflationnistes sur les coûts et a causé des perturbations considérables sur la main-d'œuvre et les chaînes d'approvisionnement. À ce jour, 60 % des travaux de construction en surface ont été achevés et Odyssey Sud a commencé sa production en mars 2023 : les années de pointe de construction sont effectivement derrière nous. La prochaine phase de construction et d'exploitation de la mine souterraine progressera à un rythme raisonnable et nous sommes convaincus que nous atteindrons la pleine production en 2029, comme nous l'avons annoncé en février 2021 », a déclaré Dominique Girard, chef d'exploitation, Québec, Nunavut et Europe, Agnico Eagle.

La mine Odyssey bénéficie de l'infrastructure existante du complexe Canadian Malartic, qui comprend l'usine de traitement, les installations d'entreposage des résidus miniers et les installations d'entretien. D'autres infrastructures sont en cours de construction pour soutenir la production à l'aide d'une rampe de surface pour les zones minéralisées peu profondes et à l'aide d'un puits de production de 1 800 mètres de profondeur pour les zones minéralisées plus profondes, sous les 600 mètres.

La construction d'infrastructures de surface supplémentaires a commencé en août 2020 et est actuellement terminée à environ 60 %. L'aménagement de la rampe a commencé en décembre 2020 pour faciliter le forage souterrain de conversion et accéder aux gisements d'Odyssey et d'East Malartic. À la date du présent communiqué, l'aménagement souterrain qui se fait par la rampe d'accès a atteint le fond du gisement d'Odyssey Sud ainsi que le point d'accès du puits au niveau 54. La production du gisement Odyssey Sud a commencé à la date prévue, soit en mars 2023.

Les travaux de fonçage du puits ont commencé en mars 2023. La Société prévoit terminer l'aménagement du puits de production et le mettre en service en 2027.

Mise à jour sur la construction en surface

L'infrastructure de surface supplémentaire comprend un chevalement d'extraction et un treuil pour le puits de production, une usine de remblai en pâte, un bâtiment administratif, un entrepôt, des installations d'entretien et une sous-station électrique.

En date du présent communiqué, l'entente finale concernant l'accès routier au site minier, y compris la déviation de la route 117 à environ trois kilomètres à l'est de la ville de Malartic, a été achevée, le bureau du projet minier et les installations de surface ont été construits pour appuyer l'aménagement de la mine, et une nouvelle sous-station de 120 kV et une nouvelle ligne de transport de 11,4 kilomètres ont été construites sur la propriété.

La construction de l'entrepôt et de l'atelier d'entretien est terminée et les deux bâtiments sont opérationnels; l'atelier d'entretien compte quatre baies mécaniques mobiles et une guérite.

La tour du chevalement a été achevée en janvier 2023, un peu plus tard que prévu en raison des conditions météorologiques défavorables qui ont nui à l'installation de l'acier de construction. Le treuil auxiliaire, le compresseur du chevalet et le silo à déchets ont été achevés et mis en service au premier trimestre de 2023. Les activités de fonçage de puits ont commencé en mars 2023, et 55 mètres avaient été creusés en date du présent communiqué.

Le puits de production aura une profondeur de 1 800 mètres et un diamètre de 6,5 mètres. Il s'agira d'un puits circulaire revêtu de béton muni d'un ensemble d'acier et divisé en quatre compartiments. Le puits est conçu pour permettre le fonctionnement de deux guérites de 52 tonnes pour une capacité quotidienne de 20 000 tonnes par jour.

Le fonçage du puits devrait maintenant être achevé au premier semestre de 2027, et la Société évalue les possibilités d'accélérer l'aménagement. Comme l'aménagement la rampe avance plus rapidement que prévu, la Société évalue la possibilité de procéder au

pré-fonçage de deux pattes du puits, des niveaux 26 à 36 et 54 à 62, ce qui pourrait réduire le délai total de construction de jusqu'à deux mois.

Le treuil de service devrait être opérationnel jusqu'à une station de chargement temporaire située au niveau 102 (1 050 mètres sous la surface) d'ici la fin de 2025 et permettra le transport des personnes, des matériaux et des déchets. Le treuil de production principal, le silo à minerai et la station de chargement au niveau 114 devraient être achevés et mis en service au **milieu de 2027**. La construction de la deuxième station de chargement et du système de manutention situés au niveau 166 (fond du puits) devrait être terminée en 2029.

Lors du levage du minerai à partir de la station de chargement au niveau 114, le puits devrait avoir une capacité allant jusqu'à 25 000 tonnes par jour. Lors du levage du minerai à partir de la station de chargement au niveau 166, située au fond du puits, le puits devrait avoir une capacité allant jusqu'à 20 000 tonnes par jour. La Société évalue les possibilités d'utiliser la capacité de chargement supplémentaire lorsqu'elle exploite la partie la plus élevée du gisement d'East Gouldie.

Le système de ventilation et de chauffage du puits en surface sera situé à l'intérieur d'une annexe de l'édifice qui abrite le chevalement. Il comprend deux ventilateurs verticaux de prise d'air de 84 pouces de diamètre et d'une puissance de 400 ch, équipés de silencieux, d'une capacité de 250 000 pieds cubes par minute chacun et deux appareils de chauffage au gaz naturel.

La construction de l'usine de pâte se fera en deux phases. La première phase devrait permettre d'atteindre une capacité de remblayage d'environ 4 000 tonnes par jour pour soutenir les activités de production d'Odyssey Sud. La construction de la première phase de l'usine de pâte a été achevée au deuxième trimestre de 2023 et la mise en service est prévue en juin 2023. Au cours de la deuxième phase, qui devrait être terminée en 2027, l'usine de pâte sera agrandie pour atteindre une capacité d'environ 20 000 tonnes par jour.

Le bureau principal et bâtiment sec, sera situé à l'entrée du site minier d'Odyssey et pourra accueillir environ 1 050 travailleurs. Il abritera également la salle de commande principale dédiée aux stations de contrôle et d'automatisation à distance. La construction des installations administratives devrait être terminée en 2025.

<u>Le point sur l'exploitation souterraine</u>

L'accès à la mine souterraine se fera par une rampe à partir de la surface et par le puits de production. En décembre 2020, l'aménagement d'une rampe a commencé à la mine Odyssey afin de faciliter le forage de conversion souterrain et de donner accès aux gisements d'Odyssey et d'East Malartic. La rampe se sépare en deux descenderies, l'une orientée vers Odyssey Sud et l'autre vers East Malartic. La descenderie vers Odyssey Sud

se prolongera en profondeur pour accéder aux zones minières d'Odyssey Nord et d'East Gouldie. Les matériaux provenant de ces zones plus profondes seront hissés à la surface à l'aide du puits de production.

Au 31 mai 2023, la rampe mesurait 3 645 mètres de long et atteignait le fond du gisement d'Odyssey Sud à une profondeur de 578 mètres. La Société prévoit maintenir le rythme actuel d'aménagement de la rampe de 150 mètres par mois et atteindre le sommet du gisement d'East Gouldie, situé à une profondeur de 740 mètres, au cours de la première moitié de 2024. Les stations de puits situées jusqu'au niveau 114 seront maintenant aménagées par l'équipe de construction de la rampe, ce qui réduira au minimum les travaux de mise en valeur latérale effectués par l'équipe de fonçage du puits. La rampe d'accès devrait atteindre le fond du puits au début de 2029.

La mise en valeur de l'infrastructure souterraine d'Odyssey Sud et les niveaux de production progressent comme prévu, avec plus de 10 200 mètres achevés au 31 mai 2023. Avec les multiples fronts d'exploitation maintenant disponibles, les travaux de mise en valeur latérale, y compris l'aménagement de la rampe, devraient désormais progresser d'environ 900 mètres par mois pour accéder à de nouvelles zones minières. La première extraction issue du chantier situé au niveau 31 a eu lieu en mars 2023, et les activités souterraines sont en bonne voie pour atteindre une production d'environ 50 000 onces d'or en 2023.

La figure ci-dessous montre la progression de l'aménagement de la rampe et de la mise en valeur souterraine au 31 mai 2023.

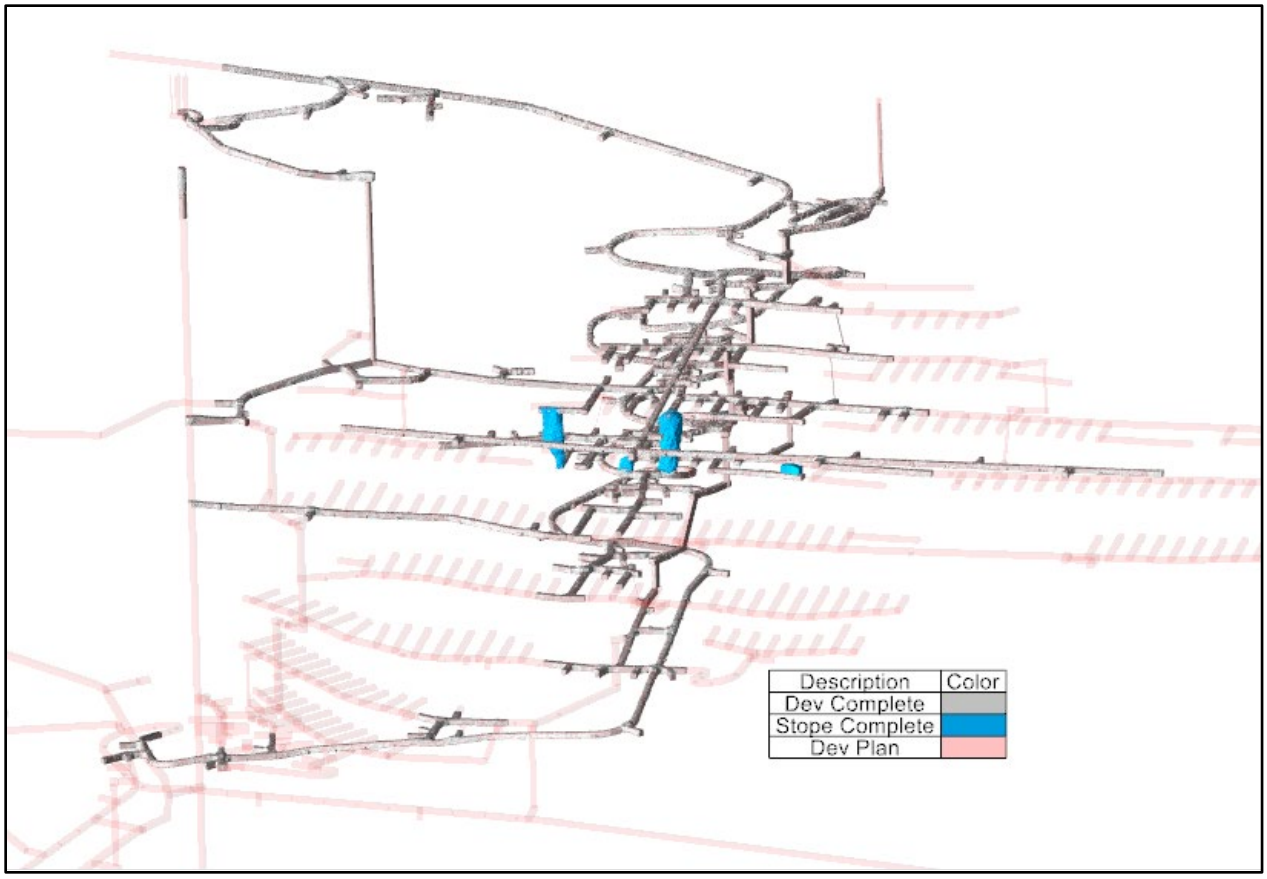

Le point sur les dépenses en immobilisations

Les dépenses en immobilisations devraient s'élever à environ 429 millions de dollars à compter de 2021 jusqu'à la fin de juin 2023. Voici les principaux éléments :

- Environ 252 millions de dollars pour achever environ 60 % de la construction de surface et du fonçage du puits
- Environ 149 millions de dollars pour appuyer l'accès à la rampe et son aménagement, ainsi que la construction souterraine
- Environ 28 millions de dollars pour l'achat d'équipement mobile

Ces chiffres représentent une augmentation de 14 % par rapport au budget initial de 386 millions de dollars pour cette période. L'augmentation est principalement attribuable aux pressions inflationnistes sur les coûts de l'acier, du ciment et des entrepreneurs.

À ce stade, les risques liés à la construction de la mine Odyssey ont été considérablement atténués grâce à des études techniques détaillées, à une meilleure compréhension de l'environnement de coûts et à l'achèvement d'environ 60 % des travaux de construction en surface. La prochaine phase de construction et d'exploitation minière souterraine devrait

progresser à un rythme plus raisonnable, ce qui permettra de mettre davantage l'accent sur l'optimisation des coûts.

Le forage de conversion à la mine Odyssey continue de confirmer la continuité, la qualité et l'étendue des gisements d'East Gouldie et d'Odyssey Sud et laisse entrevoir un potentiel d'exploration à court terme dans les zones internes d'Odyssey; la première phase de l'exploration terminée dans le cadre du projet Camflo confirme et prolonge la minéralisation de l'or à de faibles profondeurs; les cibles du programme d'exploration régional comprennent les projets Rand Malartic et Midway.

Depuis l'achat de la mine Canadian Malartic en 2014, une série d'acquisitions de propriétés voisines a permis d'augmenter de plus de 50 % le portefeuille total de propriétés de Canadian Malartic, qui totalise actuellement 13 580 hectares, avec les ajouts notables des propriétés Camflo, Rand Malartic, Piché Harvey, Midway et Fournière. La Société contrôle maintenant 16,5 kilomètres de terrain continu le long de la faille de Cadillac-Larder Lake au complexe Canadian Malartic et ses propriétés adjacentes.

Les sections qui suivent font le point sur certains des programmes et des budgets d'exploration à Canadian Malartic et au niveau régional.

La Société prévoit dépenser dans son programme d'exploration de 2023 de Canadian Malartic et des propriétés adjacentes un total d'environ 21,8 millions de dollars (en fonction d'une participation de 50 % pour le premier trimestre de 2023 et de 100 % pour les trimestres restants de 2023) pour 164 000 m de forage (en fonction d'une participation de 100 %).

Au cours des cinq premiers mois de 2023, jusqu'à 15 forages ont été effectués à Canadian Malartic et sur les propriétés des environs : cinq forages souterrains de conversion actuellement en cours dans le gisement Odyssey Sud, quatre forages en surface axés sur l'achèvement du forage de conversion et la transition vers l'expansion de la minéralisation d'East Gouldie, et jusqu'à six forages actifs dans le cadre de l'exploration régionale. Environ 95 030 mètres (en fonction d'une participation de 100 %) ont été forés au cours des cinq premiers mois de 2023.

De 2019 à aujourd'hui, la principale cible d'exploration à Canadian Malartic a été le gisement d'East Gouldie, situé à environ 1,5 kilomètre à l'est de la fosse à ciel ouvert de Canadian Malartic/Barnat et au sud des gisements souterrains d'East Malartic et d'Odyssey. Le gisement d'East Gouldie s'étend sur une longueur latérale de 2 100 m dans une direction est-ouest, plonge à 60 degrés nord et se prolonge sur 500 m à 2 000 m de profondeur sous la surface. Le gisement est une enveloppe minéralisée silicifiée et carbonatisée associée à une pyrite fine disséminée établie dans des blocs de grauwackes déformés.

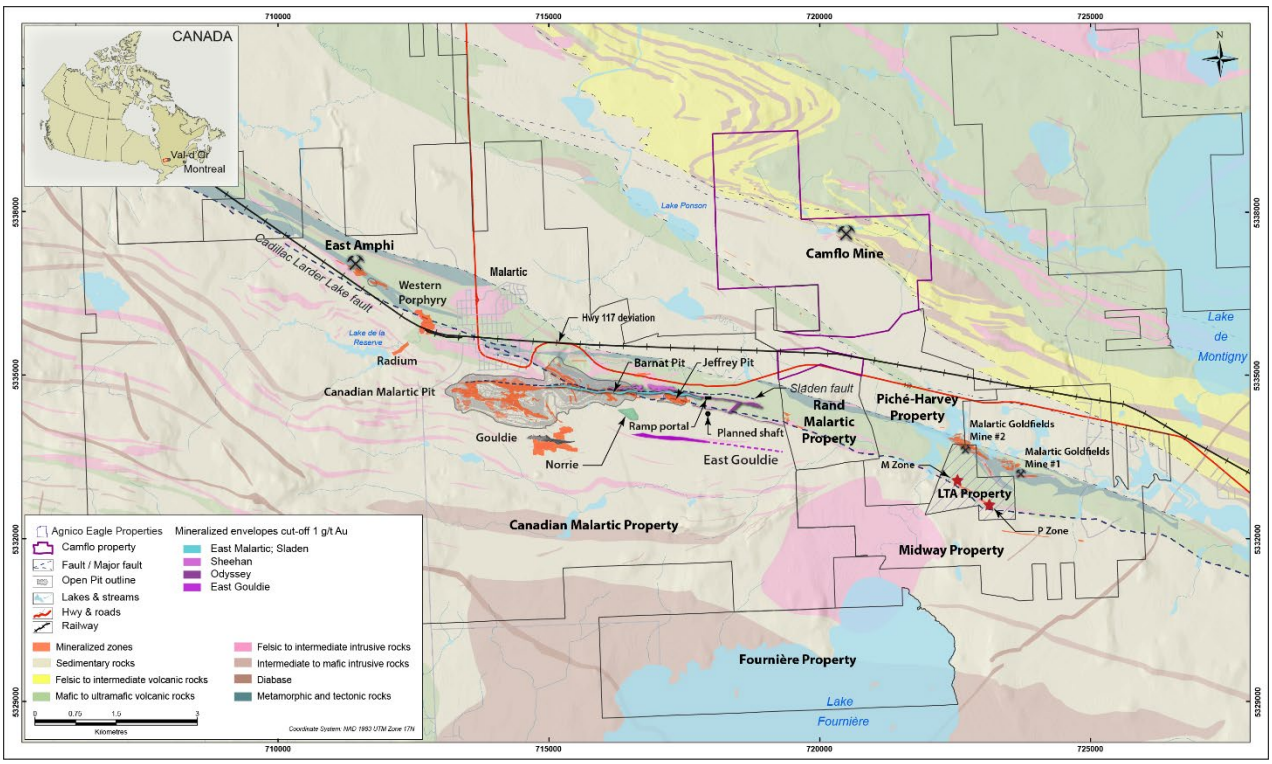

[Complexe Canadian Malartic – Propriété et Carte géologique régionale]

Histoire de la découverte d'East Gouldie et de la croissance des ressources minérales

L'équipe de Canadian Malartic a découvert le gisement d'East Gouldie en septembre 2018 lorsqu'un trou d'exploration ciblant le gisement d'East Malartic en profondeur a croisé le gisement d'East Gouldie en angle. Trois trous de forage de suivi ont confirmé la découverte.

Un vaste programme de forage d'exploration a été lancé à East Gouldie en 2019 afin de constituer un inventaire des ressources minérales au moyen de forages espacés entre 250 et 500 mètres. La découverte d'East Gouldie a été annoncée en octobre 2019, et des ressources minérales présumées initiales de 2,7 millions d'onces d'or en fonction d'une participation de 100 % (25,5 millions de tonnes titrant 3,34 g/t d'or au 31 décembre 2019) ont été déclarées en février 2020.

Le programme de forage s'est accéléré en 2020 et a mis l'accent sur les zones à forte teneur et les plus prometteuses du gisement. La conversion de l'inventaire de ressources minérales en ressources minérales présumées a commencé au moyen de forages effectués à un espacement moindre, soit entre 125 et 250 mètres.

En 2021, les forages d'exploration ont accru le niveau de confiance dans les ressources minérales présumées en réduisant l'espacement des forages à au moins 75 mètres, ce qui a permis de déclarer des ressources minérales indiquées initiales de 1,5 million

d’onces d’or en fonction d’une participation de 100 % à East Gouldie à la fin de l’année (11,9 millions de tonnes titrant 3,88 g/t d’or de ressources minérales indiquées).

Le principal objectif du programme d’exploration en 2022 était de réduire davantage l’espacement à 40 mètres localement et à un maximum de 75 mètres de manière générale, et de convertir les ressources minérales présumées en ressources minérales indiquées.

Depuis l’acquisition du projet en 2014 jusqu’à la fin de mai 2023, les équipes d’exploration du site minier et de la région autour de la mine Canadian Malartic ont effectué 1 120 000 mètres de forage au coût approximatif de 202 millions de dollars canadiens dans les gisements d’East Gouldie, d’East Malartic, d’Odyssey Nord et d’Odyssey Sud et des activités d’exploration régionales sur les propriétés East Amphi, Rand Malartic, Midway et Camflo.

De la découverte de 2018 jusqu’à la date de ce communiqué, le gisement d’East Gouldie et le corridor élargi d’East Gouldie ont été croisés par 359 points de percée. Environ six appareils de forage en surface ont ciblé la zone East Gouldie de 2017 à 2019, et jusqu’à 12 appareils de forage en surface étaient actifs de 2020 à 2022. De la date de la découverte, au quatrième trimestre de 2018, jusqu’à la fin de 2021, presque tous les forages d’exploration ciblant East Gouldie à partir de la surface, avant l’aménagement d’une rampe d’exploration en 2022, ont permis le forage d’exploration à partir de la partie souterraine du gisement Odyssey Sud et des zones internes d’Odyssey.

Programme d’exploration actuel à la mine Odyssey

Les activités d’exploration à la mine Odyssey en 2023 comprennent 11,8 millions de dollars pour 102 000 m de forage ayant quatre objectifs, soit poursuivre le forage à East Gouldie pour convertir d’autres ressources minérales présumées en ressources minérales indiquées vers les lisières du gisement; la mise à l’essai des zones de prolongement immédiates d’East Gouldie vers l’ouest et à moindre profondeur; la poursuite des forages de conversion dans les zones de prolongement du gisement Odyssey Sud; et une étude plus approfondie des zones internes d’Odyssey.

Certains résultats des forages d’exploration récents des gisements East Gouldie et Odyssey Sud et des zones internes Odyssey et Sheehan de la mine Odyssey sont présentés dans un tableau en annexe et dans les coupes longitudinales composées ci-dessous.

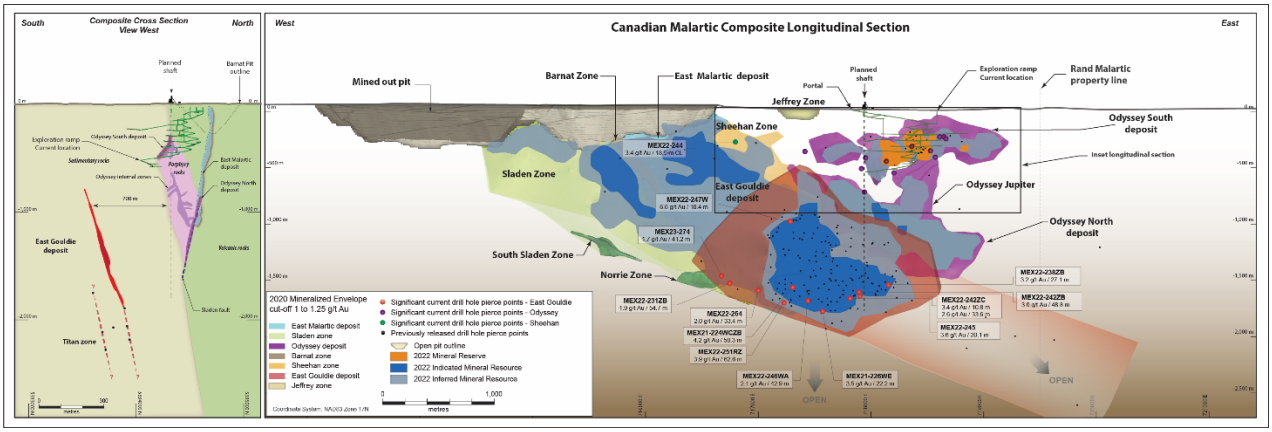

[Mine Odyssey – Coupe longitudinale composite et coupe transversale composite]

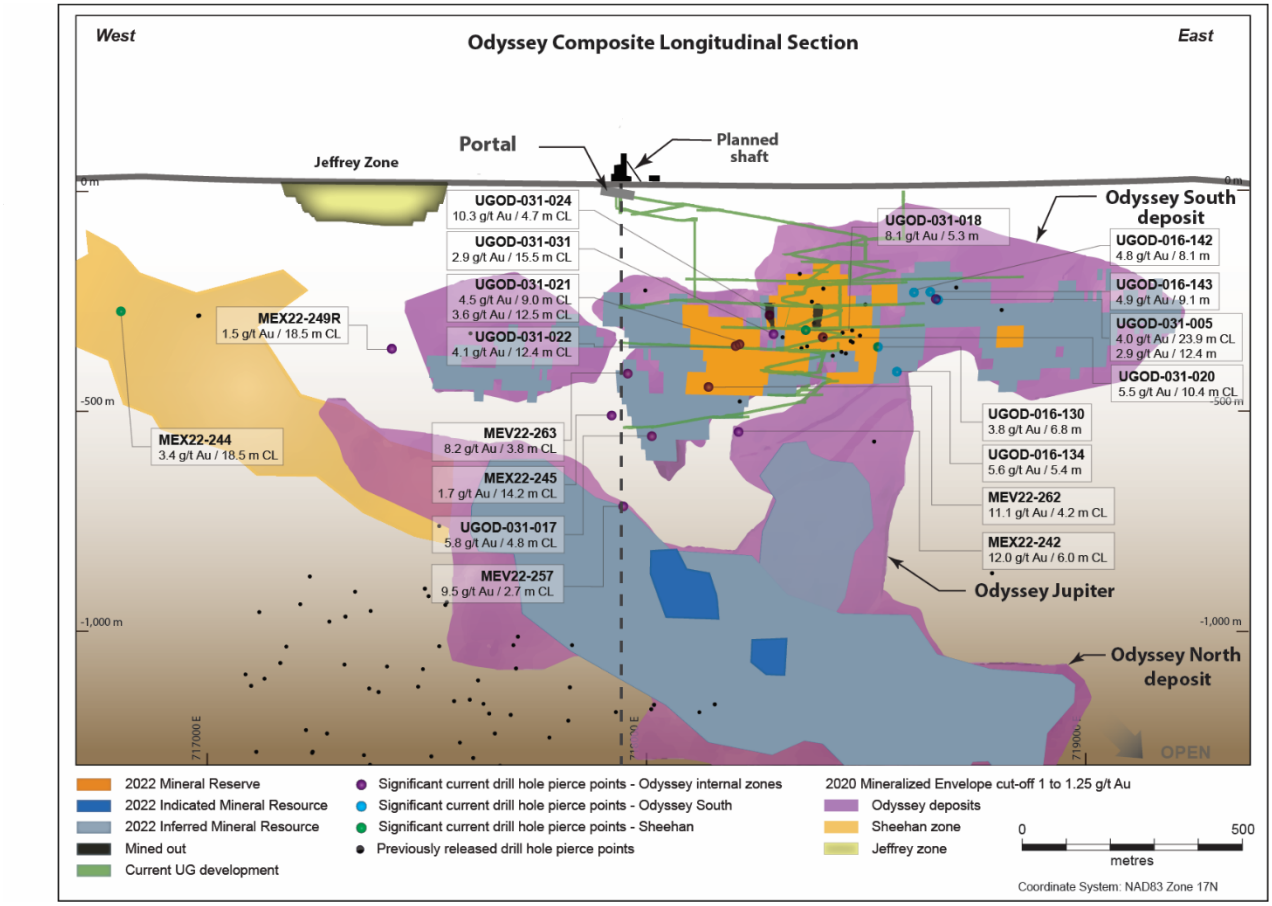

[Gisement Odyssey - Coupe longitudinale composée]

Voici les points saillants des intervalles dans le gisement East Gouldie au cours du quatrième trimestre de 2022 et des cinq premiers mois de 2023 : 6,6 g/t d'or sur 10,4 mètres à 978 mètres de profondeur dans le trou MEX22-247W dans la partie supérieure ouest du gisement; 4,2 g/t d'or sur 58,3 mètres à 1 561 mètres de profondeur dans le trou

MEX21-224WCZB et 3,9 g/t d'or sur 62,6 mètres à 1 625 mètres de profondeur dans le trou MEX22-251RZ dans la partie occidentale la plus profonde du gisement; 3,5 g/t d'or sur 22,2 mètres à 1 773 mètres de profondeur dans le trou MEX21-226WE et 3,6 g/t d'or sur 30,1 mètres à 1 659 mètres de profondeur dans le trou MEX22-245 dans la partie centrale la plus profonde du gisement; et 3,2 g/t d'or sur 27,1 mètres à 1 538 mètres de profondeur dans le trou MEX22-238ZB dans la partie la plus à l'est du gisement.

Le forage d'exploration dans l'extension ouest du corridor East Gouldie a recoupé une vaste zone de minéralisation dans la partie inférieure du corridor avec des points saillants de 2 g/t d'or sur 33,4 mètres à 1 588 mètres de profondeur dans le trou MEX22-264, 1,9 g/t d'or sur 54,7 mètres à 1 524 mètres de profondeur dans le trou MEX22-231ZB et 1,7 g/t d'or sur 41,2 mètres à 1 461 mètres de profondeur dans le trou MEX22-274 à des distances de 22 mètres, 278 mètres et 350 mètres à l'ouest, respectivement, des ressources minérales présumées actuelles à East Gouldie, démontrant davantage le potentiel d'extension des ressources minérales d'East Gouldie vers l'ouest en profondeur.

La production étant en cours dans le gisement d'Odyssey Sud et deux silos étant déjà exploités, le forage souterrain a graduellement augmenté au cours du premier semestre de 2023, car l'aménagement de la rampe a permis d'accéder à de nouvelles baies de forage pour tester les zones internes d'Odyssey Sud et d'Odyssey situées à des profondeurs souterraines dans la roche porphyrique entre les gisements Odyssey Nord et Odyssey Sud.

Le forage de conversion souterrain dans Odyssey Sud a continué de confirmer les largeurs et la teneur des ressources minérales et a donné les faits saillants récents suivants : 3,8 g/t d'or sur 6,8 mètres à 354 mètres de profondeur dans le trou UGOD-016-130; 4,8 g/t sur 8,1 mètres à 230 mètres de profondeur dans le trou UGOD-016-142; 4,9 g/t sur 9,1 mètres à 230 mètres de profondeur dans le trou UGOD-016-143; 4 g/t sur 23,9 mètres (longueur du noyau) à 245 mètres de profondeur dans les zones internes d'Odyssey et 2,9 g/t sur 12,4 mètres à 247 mètres de profondeur dans Odyssey Sud dans le trou UGOD-031-005; et 8,1 g/t sur 5,3 mètres à 316 mètres de profondeur dans le trou UGOD-031-018.

Compte tenu du succès continu du forage de conversion, la Société s'attend à ce que les réserves minérales probables du gisement Odyssey Sud continuent de croître et remplacent la production de la zone en 2023.

Le forage d'exploration à partir de la rampe d'Odyssey renforce également le niveau de confiance dans les zones internes adjacentes d'Odyssey, où la minéralisation aurifère est située dans la roche de type porphyrique. Le programme de forage accru, d'échantillonnage issu de la mise en valeur des galeries et de cartographie géologique des zones internes d'Odyssey démontre une bonne continuité de la minéralisation aurifère à l'intérieur de ces structures internes. Parmi les points saillants des forages dans les zones internes d'Odyssey mentionnons le trou UGOD-031-020 qui a recoupé 5,5 g/t d'or sur

10,4 mètres (largeur du noyau) à 332 m de profondeur, le trou UGOD-031-022 a recoupé 4,1 g/t d'or sur 12,4 mètres (largeur du noyau) à 352 mètres de profondeur, et le trou UGOD-031-024 qui a recoupé 10,3 g/t d'or sur 4,7 mètres (largeur du noyau) à 282 mètres de profondeur.

Le forage d'exploration à partir de la surface dans les zones internes d'Odyssey a produit des points saillants de 11,1 g/t d'or sur 4,2 mètres (largeur du noyau) à 446 mètres de profondeur dans le trou MEV22-262 et 12 g/t d'or sur 6 mètres (largeur du noyau) à 547 mètres de profondeur dans le trou MEX22-242.

La minéralisation aurifère recoupée à ce jour dans les zones internes d'Odyssey n'est pas incluse dans le plan de mine actuel à Odyssey et pourrait représenter une possibilité d'exploration attrayante à court terme, compte tenu de sa proximité avec l'infrastructure minière souterraine existante et prévue autour des gisements d'Odyssey Sud et d'Odyssey Nord.

Exploration régionale

La stratégie d'exploration régionale de la Société au-delà des activités minières actuelles à Canadian Malartic englobe la propriété Canadian Malartic et les propriétés adjacentes et comprend les projets Camflo, Rand Malartic, Midway et East Amphi, propriétés exclusives de la Société.

Les horizons géologiquement distincts et riches en or présents dans les opérations minières de Canadian Malartic et d'Odyssey s'étendent vers l'est sur tout le portefeuille de propriétés de la Société, plus particulièrement les suites de minéralisation aurifère hébergées dans des roches de type gabbro et porphyre des propriétés Rand Malartic, Midway et LTA, anciennement en activité. L'extension latérale de l'horizon East Gouldie vers le sud dans les sédiments du groupe Pontiac n'a pas non plus fait l'objet d'une étude sur ces propriétés adjacentes, sauf très récemment, sur la propriété Rand Malartic seulement.

Un budget d'environ 5 millions de dollars est prévu par la Société en 2023 pour 22 000 m de forage d'exploration régional, principalement pour achever une première phase de forage à la propriété adjacente de Camflo acquise en 2021 pour son potentiel de minéralisation aurifère pour exploitation en vrac près de la surface. Un autre montant de 5 millions de dollars est prévu pour 40 000 mètres de forage supplémentaire dans les meilleures cibles émergentes issues de la première phase des travaux en 2023 sur les propriétés Canadian Malartic, Rand Malartic, Camflo et Midway.

Camflo

La propriété de Camflo, qui s'étend sur 945 hectares, se trouve à 4 kilomètres au nord de la mine Odyssey et comprend l'ancienne mine Camflo dont la production historique s'est élevée à environ 1,6 million d'onces d'or.

Dans son évaluation initiale de la propriété de Camflo, la Société a identifié une minéralisation aurifère de type porphyrique qui pourrait être exploitée au moyen d'une mine à ciel ouvert. D'autres études sont en cours pour évaluer pleinement cette minéralisation ainsi que le potentiel d'une minéralisation supplémentaire dans les types de roches adjacentes.

Au cours de la première phase de la campagne de forage de 2023 qui s'est conclue en avril, plus de 14 000 mètres ont été forés dans 60 trous à l'aide de trois foreuses. Il s'agissait du premier forage d'exploration achevé dans la partie située près de la surface du gisement Camflo depuis la fermeture de la mine souterraine en 1992.

Les premiers résultats de la campagne démontrent le potentiel de minéralisation à proximité de la surface autour des zones historiques 1 et 8 (rebaptisée zone Diorite). Dans la zone 1, les points saillants à proximité de la surface comprennent : 4,8 g/t d'or sur 8,8 mètres à 107 mètres de profondeur dans le trou CF23-5405 et 5,7 g/t d'or sur 3,9 mètres à 105 mètres de profondeur dans le trou CF23-5431. Plus en profondeur dans les zones 1, 2 et 3, le trou CF23-5414 a recoupé 1,5 g/t d'or sur 81 mètres à 192 mètres de profondeur et 3,5 g/t d'or sur 5,7 mètres à 240 mètres de profondeur dans faille A. Dans la zone Diorite, les points saillants comprennent : 3,3 g/t d'or sur 38,7 mètres à 53 mètres de profondeur dans le trou CF23-5458 et 3,2 g/t d'or sur 16,2 mètres à 103 mètres de profondeur dans le trou CF23-5447. Le trou CF23-5404 a recoupé une zone nouvelle minéralisée titrant 3,7 g/t d'or sur 7,1 m à 18 m de profondeur.

La deuxième phase du forage d'exploration à Camflo consistera à tester les éventuelles extensions latérales des zones connues de minéralisation et de conversion.

Les résultats récents de certains forages d'exploration à la propriété de Camflo sont présentés dans le tableau à l'annexe et la coupe longitudinale composée ci-dessous.

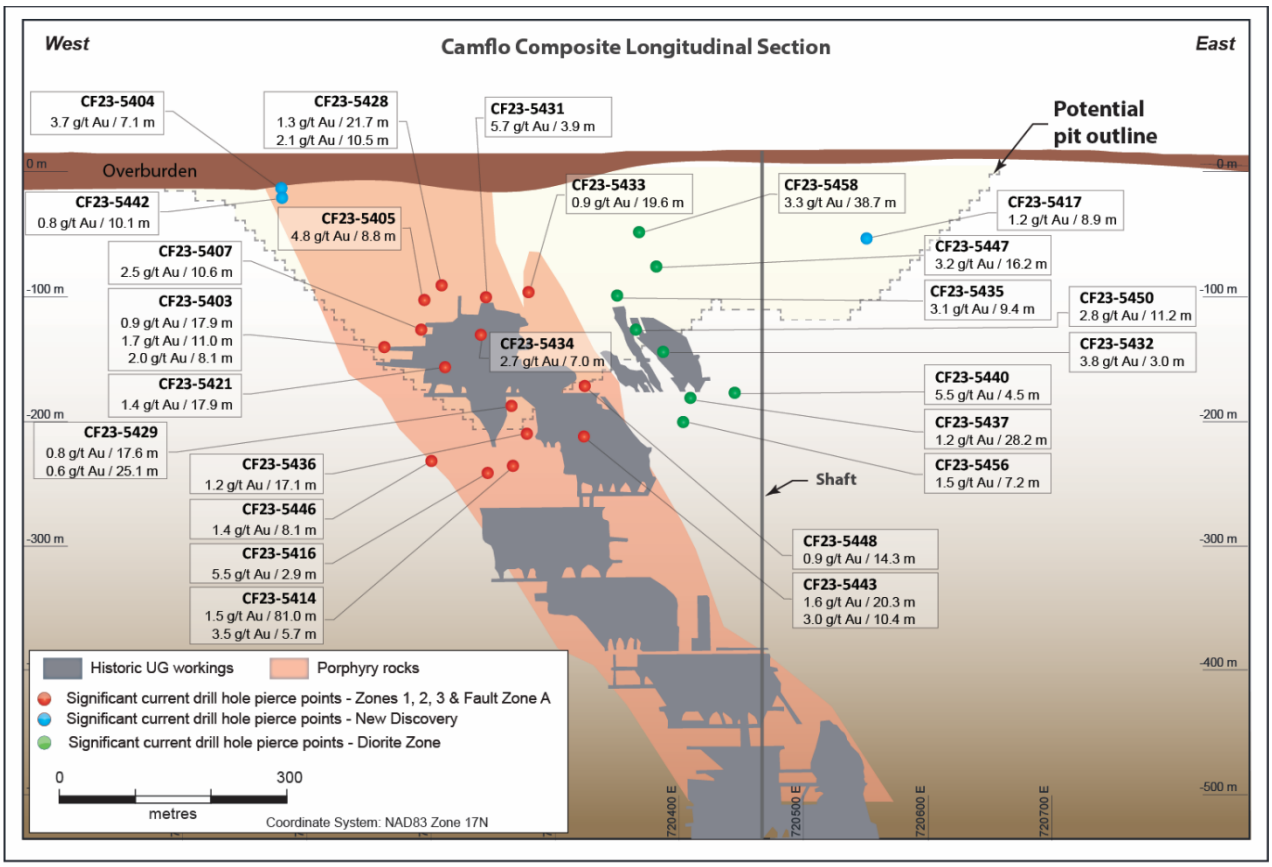

[Camflo - Coupe longitudinale composée]

Rand Malartic

Le forage a repris sur la propriété Rand Malartic pour étudier des cibles d'exploration potentiellement similaires aux gisements d'Odyssey Sud et d'Odyssey Nord dans une série d'intrusions porphyriques au sein du groupe Piché qui s'étendent de la mine Odyssey vers l'est jusqu'aux anciennes mines Malartic Goldfields n°s 1 et 2 sur les propriétés Midway et LTA.

Le trou RD22-4693, foré au quatrième trimestre de 2022, a recoupé 0,6 g/t d'or sur 244,7 mètres (largeur du noyau) à une profondeur de 1 599 mètres, y compris 2,6 g/t d'or sur 6 mètres (largeur du noyau) à une profondeur de 1 561 mètres. Cet intervalle, situé à 1 325 mètres à l'est du gisement d'Odyssey Nord, se trouve à l'intérieur de l'intrusion porphyrique sud, laquelle est similaire à l'intrusion n° 12 qui héberge des ressources minérales dans les gisements d'Odyssey Nord et d'Odyssey Sud. Les structures géologiques observées à Rand Malartic sont analogues à la faille de Sladen, qui est une structure clé liée à la minéralisation aurifère des opérations minières de Canadian Malartic et d'Odyssey à l'ouest.

Les forages de suivi à Rand Malartic, y compris un trou dévié du trou RD22-4693, explorera plus en profondeur l'intrusion prospective porphyrique sud, qui a été retracée sur un kilomètre à la surface et à une profondeur minimale de 1 500 mètres. La Société croit que ces séries d'intrusions porphyriques à l'est de la mine Odyssey présentent un excellent potentiel d'exploration pour l'exploitation en vrac, compte tenu des résultats historiques des forages d'exploration et des similitudes avec les gisements d'East Malartic, Odyssey Sud et Odyssey Nord.

Midway

La production aurifère historique à l'ancienne mine Malartic Goldfields (comprenant les mines n°s 1 et 2), qui s'étend de la propriété Midway en partie jusqu'à la propriété LTA de 139 hectares au nord-ouest, est estimée à environ 1,7 million d'onces d'or (9 millions de tonnes titrant 5,9 g/t d'or) au cours de sa période d'activité de 1939 à 1965. Les minerais provenaient de formations de gabbro situées à une profondeur d'environ 800 mètres.

Dans un rapport technique sur le projet Malartic-Midway déposé par l'ancien propriétaire, Northern Star Mining Corporation Inc., sur www.sedar.com le 16 juillet 2008, les ressources minérales historiques de Midway ont été estimées par type de roche à : 821 400 tonnes titrant 6,51 g/t d'or de ressources minérales indiquées et 531 400 tonnes titrant 6,86 g/t d'or de ressources minérales présumées dans les formations de roches de type gabbro; et 1,51 million de tonnes titrant 2,40 g/t d'or dans les ressources minérales indiquées et 1,47 million de tonnes titrant 2,40 g/t d'or de ressources minérales présumées dans la roche porphyrique peu profonde et plus large. La Société ne considère pas l'estimation historique ci-dessus comme un reflet des ressources minérales actuelles, mais considère qu'il s'agit d'une indication des possibilités d'exploration à court terme pour faire de nouvelles découvertes dans un avenir proche autour de la mine historique Malartic Goldfield, compte tenu des faibles profondeurs auxquelles l'exploitation minière s'est arrêtée et des anciens intervalles de forage signalant la présence de minéralisation aurifère à l'extérieur de la zone minière historique. Fait important, toute nouvelle découverte se situerait à proximité des installations de traitement du complexe Canadian Malartic.

Propriété LTA

Comme divulgué précédemment (voir le communiqué de presse du 16 février 2023), Canadian Malartic GP a conclu une entente avec Barrick Gold le 12 janvier 2023 pour acquérir la propriété LTA. La Société va maintenant faire l'acquisition de la propriété LTA dans le cadre de la transaction de Yamana. L'acquisition de la propriété LTA devrait être conclue au premier semestre de 2023.

La propriété LTA est entourée par les propriétés Midway et Piche-Harvey d'Agnico Eagle et a été l'une des dernières enclaves minières dans la partie est du portefeuille de propriétés de Canadian Malartic. La propriété LTA abritait environ 50 % de la production aurifère historique à la mine Malartic Goldfields.

À court terme, la Société prévoit terminer la compilation des données historiques de la propriété LTA afin d'établir l'ordre de priorité des cibles de forage pour plus tard en 2023. La zone M historique et la zone P sont d'un intérêt particulier. Elles contiennent la minéralisation aurifère connue hébergée dans les formations de roches porphyriques, lesquelles sont considérées comme similaires aux gisements Odyssey Nord et Odyssey Sud.

East Amphi

Dans le cadre du projet East Amphi, situé à environ 3 kilomètres au nord-ouest de la fosse de Canadian Malartic, il existe un potentiel de prolongement du gisement d'East Amphi en profondeur. Un relevé de drones à haute résolution effectué au début de 2021 sur les propriétés d'East Amphi et de Radium North a permis d'établir plusieurs nouvelles cibles dans des zones non forées.

La consolidation d'un grand terrain à l'est de la mine Odyssey a été une étape importante pour établir une stratégie d'exploration à long terme qui sera d'abord menée à partir de la surface. La Société croit qu'une combinaison future d'exploration de surface et souterraine pourrait mener à des découvertes futures importantes semblables à celles faites à la mine LaRonde, dans le camp Bousquet, grâce à son programme d'exploration souterraine à long terme.

Possibilités d'accroître davantage la valeur

Au complexe Canadian Malartic, la Société prévoit une capacité excédentaire du concentrateur allant jusqu'à 40 000 t/j à compter de 2028, à mesure que les quantités de minerai provenant de la fosse à ciel ouvert et piles de stockage à faible teneur à traiter diminueront graduellement et que la charge d'alimentation proviendra essentiellement de la mine Odyssey à teneur plus élevée.

Comme il a été mentionné ci-dessus, les activités de forage de conversion et d'extension de la Société à la mine Odyssey ont bien progressé, et mettent actuellement l'accent sur les zones East Gouldie, Odyssey Sud et les zones internes. De plus, les propriétés adjacentes de Camflo, Rand Malartic, Midway et East Amphi, situées de trois à cinq kilomètres du concentrateur de Canadian Malartic, offrent des possibilités de prolonger la durée de vie actuelle de la mine grâce à des sources supplémentaires de minerai.

En plus de maximiser la production à partir de la mine Odyssey et des propriétés adjacentes mentionnées ci-dessus, la Société étudie également la possibilité d'utiliser la capacité excédentaire de stockage du concentrateur et d'entreposage des résidus miniers de Canadian Malartic pour appuyer d'autres projets régionaux. Cette approche devrait

permettre de réduire les futures dépenses en immobilisations, d'atténuer les risques d'exécution et d'exploitation et de réduire au minimum l'empreinte environnementale. Les études internes actuelles relèvent des sources potentielles de minerai provenant :

- des gisements près de la surface de Macassa et du gisement AK
- du projet Upper Beaver
- du projet Wasamac
- d'autres gisements satellites de Kirkland Lake (Upper Canada et Anoki-McBean)

La Société croit que, collectivement, ces projets représentent une occasion importante de maximiser la valeur grâce à une utilisation optimale des ressources et ainsi d'offrir des rendements supérieurs aux actionnaires.

À propos d'Agnico Eagle

Agnico Eagle est une société canadienne d'exploitation aurifère de premier plan qui produit des métaux précieux extraits d'exploitations situées au Canada, en Australie, en Finlande et au Mexique. Elle possède un pipeline de projets d'exploration et de mise en valeur de grande qualité dans ces pays, ainsi qu'aux États-Unis. Agnico Eagle est un partenaire de choix au sein de l'industrie minière, reconnue mondialement pour ses pratiques environnementales, sociales et de gouvernance de premier plan. La Société fondée en 1957 a toujours créé de la valeur pour ses actionnaires, déclarant un dividende en espèces chaque année depuis 1983.

Renseignements

Pour en savoir plus sur Agnico Eagle, communiquez avec les Relations avec les investisseurs à info@agnicoeagle.com ou composez le 416 947-1212.

Mise en garde concernant certaines mesures du rendement

Le présent communiqué fait état de certaines mesures de la performance financière, y compris le « total des coûts décaissés par once », les « coûts des sites miniers par tonne », les « dépenses en immobilisations liées aux investissements de maintien », les « dépenses d'immobilisations de mise en valeur », les « dépenses en immobilisations liées aux investissements de maintien par once » et les « dépenses d'immobilisations de mise en valeur par once » qui ne sont pas des mesures normalisées selon les IFRS. Ces mesures ne sont peut-être pas comparables à des mesures similaires déclarées par d'autres sociétés d'exploitation aurifère.

Le total des coûts décaissés par once d'or produite, aussi appelé « total des coûts décaissés par once » est présenté en fonction des sous-produits (en déduisant les produits tirés des sous-produits de métaux des coûts de production). Le total des coûts décaissés par once d'or produite en fonction des sous-produits est calculé en rajustant les coûts de production, tels qu'ils sont inscrits dans les états consolidés des résultats, pour tenir compte des produits tirés des sous-produits, des coûts de production liés aux stocks, de l'incidence de l'allocation du prix d'acquisition après l'achèvement de la fusion sur la comptabilisation des stocks, des profits et des pertes réalisés sur les couvertures des coûts de production; des coûts de surveillance et d'entretien opérationnel liés à la COVID-19, des coûts de production associés aux ajustements rétroactifs en lien à l'application des modifications apportées à IAS 16 (qui expliquait notamment que les produits de la vente avant l'utilisation prévue et les coûts de production ne peuvent être comptabilisés dans les immobilisations corporelles, mais doivent plutôt être comptabilisés en résultat net) et d'autres ajustements, qui incluent les coûts associés à une redevance en nature de 5 % versée à l'égard de la mine Canadian Malartic, ainsi que les charges de fonderie, d'affinage et de commercialisation. Le tout étant divisé par le nombre d'onces d'or produites. Le total des coûts décaissés par once d'or produite vise à fournir des renseignements sur la capacité des activités minières de la Société de générer des flux de trésorerie. La direction utilise également cette mesure qu'elle croit utile aux investisseurs pour les aider à comprendre et à surveiller le rendement des activités minières de la Société. La Société croit que le total des coûts décaissés par once est utile aux investisseurs pour les aider à comprendre les coûts associés à la production d'or et les aspects économiques de l'exploitation aurifère. Puisque les cours de l'or sont cotés par once, l'utilisation du total des coûts décaissés par once d'or produite en fonction des sous-produits permet à la direction et aux investisseurs d'évaluer les capacités d'une mine de générer des flux de trésorerie à divers prix de l'or. La direction est consciente, et les investisseurs doivent en être avisés, que ces mesures de la performance par once peuvent être influencées par les fluctuations des taux de change et, dans le cas du total des coûts décaissés par once d'or produite en fonction des sous-produits, par les prix des métaux récupérés comme sous-produits. La direction atténue ces limites inhérentes en utilisant ces mesures en combinaison avec les coûts des sites miniers par tonne et d'autres données préparées selon les IFRS, et les investisseurs doivent en tenir compte. La direction effectue également des analyses de sensibilité pour quantifier les effets des fluctuations des prix des métaux et des taux de change. Les investisseurs doivent prendre note que le total des coûts décaissés par once ne reflète pas toutes les dépenses en espèces, car il ne

comprend pas les paiements d'impôt sur le bénéfice, les frais d'intérêt ou les paiements de dividendes. Ces mesures n'incluent pas non plus l'amortissement.

L'activité principale d'Agnico Eagle est la production d'or, et ses activités actuelles et futures visent à maximiser le rendement de la production d'or, la production d'autres métaux étant accessoire au processus de production d'or. Par conséquent, tous les métaux autres que l'or sont considérés comme des sous-produits.

Dans le présent communiqué, à moins d'indication contraire, le total des coûts décaissés par once d'or produite est déclaré en fonction des sous-produits. Le total des coûts décaissés par once d'or produite est présenté en fonction des sous-produits, car i) la majorité des produits de la Société proviennent de l'or, ii) la Société extrait du minerai, qui contient de l'or, de l'argent, du zinc, du cuivre et d'autres métaux, iii) il n'est pas possible d'attribuer spécifiquement tous les coûts aux produits tirés de l'or, de l'argent, du zinc, du cuivre et d'autres métaux produits par la Société, iv) il s'agit d'une méthode utilisée par la direction et le conseil d'administration pour surveiller les opérations, et v) de nombreux autres producteurs d'or présentent des mesures semblables en fonction des sous-produits plutôt que des co-produits. Les investisseurs doivent également prendre ces mesures en considération conjointement avec d'autres données établies selon les IFRS.

Les coûts des sites miniers par tonne sont calculés en rajustant les coûts de production, comme ils figurent dans les états consolidés des résultats, pour tenir compte des coûts de production liés aux stocks, des coûts de fonctionnement et d'entretien liés à la COVID-19 et d'autres ajustements, puis en les divisant par le tonnage de minerai traité. Puisque le total des coûts décaissés par once d'or produite peut subir l'incidence des fluctuations des prix des sous-produits des métaux et des taux de change, la direction est d'avis, et les investisseurs doivent en prendre note, que les coûts des sites miniers par tonne sont une mesure utile aux investisseurs qui fournissent des renseignements supplémentaires sur le rendement des activités minières en éliminant l'incidence des variations des niveaux de production. La direction utilise aussi cette mesure pour déterminer la viabilité économique des blocs d'exploitation. Comme chaque bloc d'exploitation est évalué en fonction de la valeur de réalisation nette de chaque tonne extraite, les produits d'exploitation estimatifs par tonne doivent être supérieurs aux coûts des sites miniers par tonne pour que le bloc d'exploitation soit rentable. La direction sait, et les investisseurs devraient en prendre note, que cette mesure du rendement par tonne peut être influencée par les fluctuations des niveaux de traitement. Cette limitation inhérente peut être partiellement atténuée par l'utilisation de cette mesure en conjonction avec les coûts de production préparés conformément aux IFRS.

Les dépenses en immobilisation sont classées dans les investissements de maintien et les dépenses d'immobilisations de mise en valeur. Les dépenses en immobilisations liées aux investissements de maintien sont des dépenses engagées au cours de la phase de production pour maintenir et entretenir les actifs existants afin qu'ils puissent atteindre les niveaux de production constants prévus, dont la Société tirera des avantages économiques. Cela comprend les dépenses engagées pour conserver la capacité de production actuelle des actifs ainsi que pour améliorer le rendement et la fiabilité des activités. Les dépenses d'immobilisations de mise en valeur représentent les dépenses

liées à de nouveaux projets ou les dépenses liées à des activités actuelles qui sont entreprises dans l'intention d'augmenter les niveaux de production ou la durée de vie de la mine au-delà des plans actuels. La direction utilise ces mesures dans le processus d'affectation des capitaux et pour évaluer l'efficacité de ses investissements. Elle croit que ces mesures sont utiles pour permettre aux investisseurs d'évaluer le but et l'efficacité des dépenses en immobilisations divisées en investissement de maintien et de mise en valeur pour chaque période de déclaration. La classification des dépenses en immobilisations entre maintien et mise en valeur n'a pas de définition normalisée conformément aux IFRS, et d'autres entreprises peuvent classer les dépenses d'une manière différente.

Le présent communiqué contient également des données sur l'estimation future du total des coûts décaissés par once et des coûts des sites miniers par tonne. Ces estimations se fondent sur le total des coûts décaissés par once et les coûts des sites miniers par tonne que la Société prévoit engager pour extraire l'or dans ses mines et ses projets et, conformément aux rapprochements de ces coûts réels mentionnés ci-dessus, elles ne tiennent pas compte des coûts de production attribuables à la charge de désactualisation et aux autres coûts liés à la mise hors service de biens, lesquels varieront au fur et à mesure que chaque projet sera mis en valeur et exploité. Il n'est par conséquent pas possible de rapprocher ces mesures financières prospectives non conformes aux PCGR des mesures les plus directement comparables selon les IFRS.

Énoncés prospectifs

Les renseignements contenus dans le présent communiqué ont été rédigés en date du 20 juin 2023. Certains des énoncés du présent communiqué sont des « énoncés prospectifs » au sens attribué au terme « forward-looking statements » dans le *Private Securities Litigation Reform Act* de 1995 des États-Unis et au terme « information prospective » dans les dispositions des lois provinciales régissant la vente des valeurs mobilières au Canada. Tous les énoncés, autres que les déclarations ou faits historiques, abordant des circonstances, des activités, des événements ou des développements que la Société croit, prévoit ou anticipe qu'ils sont susceptibles de se produire dans le futur sont des énoncés prospectifs. Dans le présent communiqué, les mots « anticiper », « estimer », « s'attendre à », « prévoir », « futur », « planifier », « possible », « potentiel », les verbes au futur et au conditionnel et d'autres expressions semblables servent à désigner les énoncés prospectifs. Ces déclarations comprennent, sans s'y limiter, les prévisions de la Société, y compris les estimations concernant la production de métaux, les teneurs en minerai, les taux de récupération, les échéanciers de projet, les résultats de forage, la durée de vie estimative des mines, le total des coûts décaissés par once, les coûts des sites miniers par tonne, les autres dépenses et les flux de trésorerie; les déclarations concernant le projet Odyssey de la Société, y compris le moment, le financement, l'achèvement et la mise en service de celui-ci et la production qui en découle; les attentes concernant la capacité excédentaire du concentrateur du complexe Canadian Malartic et son utilisation; le calendrier estimatif et les conclusions des études techniques et des évaluations; les méthodes d'extraction ou de traitement du minerai; les déclarations concernant d'autres projets d'expansion, les taux de récupération, le débit du concentrateur, les activités d'optimisation et d'exploration projetées; y compris les coûts et autres estimations sur lesquels ces projections sont fondées; les déclarations concernant

l'échéancier et le montant des dépenses en immobilisations, les autres dépenses et autres besoins de trésorerie, et les attentes quant au financement de ces dépenses; les estimations des réserves minérales futures, les ressources minérales, la production et les ventes de minéraux; la mise en valeur projetée de certains gisements de minerai, y compris les estimations concernant les activités d'exploration, de mise en valeur et de production et d'autres dépenses en immobilisations, ainsi que les estimations du moment de l'exploration; la mise en valeur et la production ou les décisions relatives à ces activités d'exploration, de mise en valeur et de production; les déclarations concernant l'inflation prévue des coûts et son effet sur les coûts de la Société; les estimations des réserves minérales et des ressources minérales et l'effet des résultats des forages sur les réserves minérales et les ressources minérales futures; les déclarations concernant la capacité de la Société d'obtenir les permis et les autorisations nécessaires dans le cadre de l'exploration proposée ou en cours; les activités de mise en valeur et d'exploitation minière et leur échéancier prévu; les déclarations concernant l'exploration future prévue; le calendrier prévu des événements concernant les sites miniers de la Société; et les déclarations concernant les tendances prévues en ce qui concerne les activités de la Société; les activités d'exploration, et leur financement. Ces énoncés, qui reflètent le point de vue de la Société à la date du présent communiqué, sont soumis à certains risques, incertitudes et hypothèses, et il convient de ne pas s'y fier outre mesure. Les énoncés prospectifs sont nécessairement fondés sur un certain nombre de facteurs et d'hypothèses qui, tout en étant considérés comme raisonnables par Agnico Eagle à la date à laquelle ils sont formulés, sont assujettis de façon inhérente à d'importants impondérables et incertitudes d'ordre commercial, économique et concurrentiel. Les importants facteurs et hypothèses utilisés dans la préparation des énoncés prospectifs contenus dans le présent document, qui peuvent se révéler inexacts, comprennent notamment, mais sans s'y limiter, les hypothèses susmentionnées et celles figurant dans le rapport de gestion et dans la notice annuelle de la Société pour l'exercice clos le 31 décembre 2022, documents qui sont déposés auprès des organismes de réglementation des valeurs mobilières du Canada et inclus dans le rapport annuel de la Société sur formulaire 40-F pour l'exercice clos le 31 décembre 2022 (« formulaire 40-F »), lequel est déposé auprès de la Securities and Exchange Commission (la « SEC ») des États-Unis. La Société suppose également qu'aucune perturbation importante de ses activités ne se produira; que la production, l'octroi de permis, la mise en valeur, l'expansion et l'intensification des opérations sur chacune des propriétés d'Agnico Eagle, y compris la mine Odyssey, se dérouleront conformément aux attentes et aux plans actuels; que les prix des métaux pertinents, les taux de change et les prix des intrants clés utilisés dans l'extraction et la construction (y compris la main-d'œuvre et l'électricité) seront conformes aux attentes d'Agnico Eagle; que les estimations actuelles d'Agnico Eagle au sujet des réserves minérales, des ressources minérales, des teneurs du minerai et des taux de récupération des métaux s'avéreront exactes; qu'il ne se produira aucun retard important dans la réalisation des projets de croissance en cours; que les plans actuels de la Société pour optimiser la production seront menés à bien; qu'aucune modification importante ne sera apportée aux taux d'imposition et au cadre réglementaire actuels; et que les gouvernements, la Société ou d'autres ne prennent pas de mesures supplémentaires en réponse à la pandémie de COVID-19 ou d'autres mesures qui, individuellement ou collectivement, ont une incidence importante sur la capacité d'Agnico Eagle d'exploiter son entreprise. De nombreux facteurs, connus et inconnus, pourraient entraîner une différence importante entre les

résultats réels et ceux exprimés ou sous-entendus par ces énoncés prospectifs. Ces risques comprennent, sans toutefois s'y limiter, la volatilité des prix de l'or et des autres métaux; l'incertitude des estimations concernant les réserves minérales, les ressources minérales, les teneurs du minerai et les taux de récupération du minerai; l'incertitude entourant la production, la mise en valeur des projets, les dépenses en immobilisations et les autres coûts futurs; les fluctuations des taux de change; les pressions inflationnistes; le financement des autres besoins en capitaux; le coût des programmes d'exploration et de mise en valeur; l'activité sismique aux exploitations de la Société; les risques miniers; les protestations de la communauté, notamment des groupes des Premières Nations; la réglementation gouvernementale et environnementale; la volatilité du cours des actions de la Société; les risques associés aux stratégies de la Société en matière d'instruments dérivés sur les devises, le carburant et les sous-produits des métaux; à l'étendue et à la manière dont la COVID-19, et les mesures prises par les gouvernements, la Société ou d'autres pour tenter de réduire la propagation de la COVID-19, peuvent toucher la Société, que ce soit directement ou par leur incidence sur la santé des employés, la productivité et la disponibilité de la main-d'œuvre (y compris la capacité de transporter du personnel par avion aux sites), les restrictions de déplacement, la disponibilité des entrepreneurs, la disponibilité de l'approvisionnement, la capacité de vendre ou de livrer des lingots d'argent aurifère ou des concentrés, la disponibilité des assurances et de leurs coûts, ainsi que la capacité d'obtenir les intrants requis pour les activités et les projets de la Société ou d'autres aspects des activités de la Société; les incertitudes quant à l'effet sur l'économie mondiale de la pandémie de la COVID-19 et des mesures prises pour réduire sa propagation, qui pourraient nuire aux marchés financiers, y compris le cours des actions de la Société et le prix de l'or, et pourraient nuire à la capacité de la Société de réunir des capitaux. Pour obtenir plus de précisions sur ces risques et d'autres facteurs qui pourraient empêcher la Société d'atteindre les objectifs énoncés dans les énoncés prospectifs du présent communiqué, veuillez vous reporter à la notice annuelle et au rapport de gestion de la Société, documents déposés sur SEDAR à www.sedar.com et inclus dans le formulaire 40-F déposé sur EDGAR à www.sec.gov, de même qu'aux autres rapports déposés par la Société auprès des autorités canadiennes en valeurs mobilières et de la SEC. À moins que la loi ne l'exige, la Société n'entend pas mettre à jour ces énoncés prospectifs et n'assume aucune obligation à cet égard.

Remarque à l'intention des investisseurs concernant l'emploi du terme « ressources minérales »

Les estimations des réserves minérales et des ressources minérales contenues dans le présent communiqué ont été préparées conformément aux dispositions du *Règlement 43-101 sur l'information concernant les projets miniers* (« Règlement 43-101 ») des Autorités canadiennes en valeurs mobilières (« ACVM »).

Les estimations des réserves minérales et des ressources minérales contenues dans le présent communiqué ont été préparées conformément aux dispositions du *Règlement 43-101 sur l'information concernant les projets miniers* (« Règlement 43-101 ») des Autorités canadiennes en valeurs mobilières (« ACVM »).

En date du 25 février 2019, les exigences et les politiques de divulgation de la SEC ont été modifiées pour s'harmoniser plus étroitement avec les pratiques et les normes réglementaires actuelles de l'industrie et du monde, y compris le Règlement 43-101. Toutefois, les émetteurs canadiens assujettis aux États-Unis, qui font leur déclaration en vertu du régime d'information multinational entre le Canada et les États-Unis (RIM) peuvent continuer de le faire en vertu du Règlement 43-101 au lieu de suivre des Règles de modernisation de la SEC lorsqu'ils utilisent les formulaires de déclaration et de rapport annuel en vertu du RIM. Par conséquent, l'information concernant les réserves minérales et les ressources minérales contenue dans le présent communiqué pourrait ne pas être comparable à l'information similaire publiée par des sociétés des États-Unis.

Les investisseurs sont avertis que, bien que la SEC reconnaisse maintenant les « ressources minérales mesurées », les « ressources minérales indiquées » et les « ressources minérales présumées », les investisseurs ne doivent pas supposer qu'une partie ou l'ensemble d'un gisement minéral classé dans l'une ou l'autre de ces catégories sera converti en catégorie supérieure de ressources minérales ou en réserves minérales. Ces termes sont très incertains quant à l'existence de ces ressources et à leur faisabilité économique et légale. Selon la réglementation canadienne, sauf dans des circonstances limitées, les estimations des ressources minérales présumées ne peuvent servir de fondement aux études de faisabilité ou aux études préliminaires de faisabilité. **Les investisseurs ne doivent donc pas supposer que toutes « ressources minérales mesurées », « ressources minérales indiquées » ou « ressources minérales présumées » dont la Société fait état dans le présent communiqué sont ou seront exploitables sur le plan économique ou légal.**

En outre, le terme « ressources minérales présumées » est associé à une grande incertitude quant à l'existence de ces ressources et à leur faisabilité économique et légale. On ne peut supposer qu'une partie ou l'ensemble d'une ressource minérale présumée passera à une catégorie supérieure.

Les données sur les réserves et les ressources minérales dont il est fait état dans le présent communiqué de presse sont des estimations, et rien ne peut garantir que les tonnages et les teneurs prévus seront obtenus ou que le niveau de récupération indiqué sera atteint. La Société n'inclut pas les onces d'or-équivalent pour les métaux récupérés comme sous-produits contenus dans les réserves minérales à son calcul des onces contenues; et les réserves minérales ne sont pas déclarées comme sous-ensemble des ressources minérales.

Données scientifiques et techniques

Le contenu scientifique et technique du présent communiqué en lien avec le complexe Canadian Malartic a été approuvé par Dominique Girard, ing., vice-président principal et chef de l'exploitation, Nunavut, Québec et Europe; celui en lien avec les activités d'exploration, les réserves minérales et les ressources minérales a été approuvé par Guy Gosselin, ing. et géo., vice-président principal, Exploration, qui sont des « personnes qualifiées » aux fins du Règlement 43-101.

Information supplémentaire

Les autres renseignements concernant chacun des projets d'exploitation minérale de la Société au 31 décembre 2022 exigés en vertu des articles 3.2 et 3,3 et des paragraphes 3.4 a), c) et d) du Règlement 43-101, y compris des renseignements sur la vérification des données, les hypothèses, les paramètres et les méthodes clés utilisés pour estimer les réserves minérales et les ressources minérales, ainsi que les risques qui pourraient avoir une incidence importante sur la mise en valeur des réserves minérales et des ressources minérales figurent dans la notice annuelle et le rapport de gestion de la Société déposés sur SEDAR, chacun d'entre eux faisant partie du formulaire 40-F de la Société déposé auprès de la SEC sur EDGAR et dans les rapports techniques suivants déposés sur SEDAR concernant les propriétés minérales des matériaux de la Société : NI 43-101 Technical Report of the LaRonde complex in Québec, Canada (24 mars 2023); NI 43-101 Technical Report Canadian Malartic Mine, Québec, Canada (25 mars 2021); Technical Report on the Mineral Resources and Mineral Reserves at Meadowbank Gold Complex including the Amaruq Satellite Mine Development, Nunavut, Canada, au 31 décembre 2017 (14 février 2018) et le Updated Technical Report on the Meliadine Gold Project, Nunavut, Canada (11 février 2015); et le Detour Lake Operation Ontario, Canada NI 43-101 Technical report au 26 juillet 2021 (15 octobre 2021); et le Updated NI 43-101 Technical Report Fosterville Gold Mine in the State of Victoria, Australia au 31 décembre 2018 (1er avril 2019).

Note concernant les tableaux de résultats des forages

Les points de forage correspondant aux résultats mentionnés dans ce communiqué sont indiqués sur les coupes longitudinales composées qui sont incluses. Les coordonnées des collets de forage de chacun des trous sont présentées dans un tableau en annexe. Les intervalles rapportés comprennent les teneurs non coupées et coupées, s'il y a lieu, sur des largeurs réelles estimées, sur la base d'une interprétation géologique qui est mise à jour au fur et à mesure que de nouvelles données provenant d'autres forages deviennent disponibles.

ANNEXE

Données détaillées sur les réserves minérales et ressources minérales du complexe Canadian Malartic (en fonction d'une participation de 100 %, au 31 décembre 2022)

RÉSERVES MINÉRALES

Au 31 décembre 2022

EXPLOITATION/PROJET			PROUVÉES			PROBABLES			PROUVÉES ET PROBABLES		
OR	Méthode d'exploitation minière	Part d'AEM	Tonnes (en milliers)	g/t	Or (en milliers d'onces)	Tonnes (en milliers)	g/t	Or (en milliers d'onces)	Tonnes (en milliers)	g/t	Or (en milliers d'onces)
Canadian Malartic[1]	CO	100 %	51 605	0,70	1 157	52 370	1,10	1 852	103 975	0,90	3 009
Gisements d'Odyssey	ST	100 %	—		—	2 757	2,22	197	1 757	2,22	197
Complexe Canadian Malartic – Total			**51 605**	**0,70**	**1 157**	**55 128**	**1,16**	**2 049**	**106 733**	**0,93**	**3 206**

[1] Une teneur de coupure d'or d'au moins 0,36 g/t a été utilisée pour la fosse Barnat et de 0,41 g/t pour la fosse Canadian Malartic.

RESSOURCES MINÉRALES

Au 31 décembre 2022

EXPLOITATION/PROJET			MESURÉES			INDIQUÉES			MESURÉES ET INDIQUÉES			PRÉSUMÉES		
OR	Méthode d'exploitation minière	Part d'AEM	Tonnes (en milliers)	g/t	Or (en milliers d'onces)	Tonnes (en milliers)	g/t	Or (en milliers d'onces)	Tonnes (en milliers)	g/t	Or (en milliers d'onces)	Tonnes (en milliers)	g/t	Or (en milliers d'onces)
Canadian Malartic	CO	100 %	—	—	—	—	—	—	—	—	—	5 608	0,73	131
Gisements d'Odyssey	ST	100 %	—	—	—	1 777	1,59	91	1 777	1,59	91	22 501	2,18	1 574
East Malartic	ST	100 %	—	—	—	12 215	1,96	769	12 215	1,96	769	77 563	2,01	5 020
East Gouldie	ST	100 %	—	—	—	50 211	3,29	5 305	50 211	3,29	5 305	32 378	2,54	2 639
Total de la mine Odyssey			**—**	**—**		**64 202**	**2,99**	**6 165**	**64 202**	**2,99**	**6 165**	**132 442**	**2,17**	**9 233**
Complexe Canadian Malartic – Total			**—**	**—**		**64 202**	**2,99**	**6 165**	**64 202**	**2,99**	**6 165**	**138 050**	**2,11**	**9 364**

Hypothèses utilisées pour les estimations des réserves et des ressources minérales du 31 décembre 2022 déclarées par la Société pour le complexe Canadian Malartic

Prix de l'or utilisé pour l'estimation des réserves minérales ($US/oz) : 1 300 $
Prix de l'argent utilisé pour l'estimation des réserves minérales ($US/oz) : 18 $

Prix de l'or utilisé pour l'estimation des ressources minérales ($US/oz) : 1 667 $
Prix de l'argent utilisé pour l'estimation des ressources minérales ($US/oz) : 22,50 $

Taux de change de 1,30 $ CA pour 1 $ US

Les hypothèses susmentionnées relativement aux prix des métaux sont inférieures aux prix moyens de l'or et de l'argent pour les trois dernières années (du 1er janvier 2020 au 31 décembre 2022), soit environ 1 790 $ par once et 22,48 $ par once, respectivement.

Les réserves minérales présentées excluent les ressources minérales. Les nombres de tonnes et les données relatives au métal contenu présentés dans ce tableau ont été arrondis au millier le plus près; par conséquent, les totaux pourraient différer des données présentées dans la colonne des totaux. Les réserves minérales sont les réserves sur place, et prennent en compte tous les taux de récupération, avant le taux de récupération du concentrateur ou de la lixiviation en tas. Les réserves minérales souterraines et les ressources minérales mesurées et indiquées sont déclarées dans des formes exploitables et comprennent la dilution interne et externe. Les ressources minérales présumées sont déclarées dans des formes exploitables et comprennent la dilution interne. Les paramètres d'optimisation des formes exploitables peuvent différer pour les réserves minérales et les ressources minérales.

Les tonnes de réserves minérales et de ressources minérales déclarées pour l'argent, le cuivre et le zinc sont un sous-ensemble du tonnage des réserves et des ressources minérales pour l'or. Les paramètres économiques de la Société suivent la méthode acceptée par la US Securities and Exchange Commission (la « SEC ») en fixant le prix maximum autorisé comme étant le moindre de la moyenne mobile sur trois ans et du prix au comptant courant, qui est une norme courante de l'industrie. Compte tenu du contexte actuel du prix des marchandises, Agnico Eagle continue d'utiliser des prix plus prudents pour l'or et l'argent.

Selon le Règlement 43-101, les sociétés minières sont tenues de présenter les données sur les réserves minérales et les ressources minérales en les classant dans les sous-catégories suivantes : « réserves minérales prouvées », « réserves minérales probables », « ressources minérales mesurées », « ressources minérales indiquées » et « ressources minérales présumées ». Les ressources minérales qui ne sont pas des réserves minérales n'ont aucune viabilité économique démontrée.

Les réserves minérales désignent la partie économiquement exploitable des ressources minérales mesurées et/ou indiquées. Elles comprennent les matériaux de dilution et les provisions pour pertes pouvant être subies durant l'exploitation ou l'extraction de la matière, et sont définies, selon le cas, par des études de préfaisabilité ou de faisabilité, lesquelles nécessitent l'application de facteurs modificateurs. De telles études montrent qu'au moment de la communication de l'information, l'extraction pouvait être raisonnablement justifiée. Les réserves minérales dont il est question dans le présent communiqué sont distinctes des ressources minérales et n'en font pas partie.

Les facteurs modificateurs sont ceux utilisés pour convertir les ressources minérales en réserves minérales. Ils comprennent, sans s'y limiter, l'extraction, le traitement, la métallurgie, l'infrastructure et certains facteurs économiques, commerciaux, juridiques, environnementaux, sociaux et gouvernementaux.

Les réserves minérales prouvées désignent la partie économiquement exploitable des ressources minérales mesurées. Les réserves minérales prouvées supposent un niveau de confiance élevé à l'égard des facteurs modificateurs. Les réserves minérales probables s'entendent de la partie économiquement exploitable des ressources minérales indiquées et, dans certains cas, des ressources minérales mesurées. Le niveau de confiance à l'égard des facteurs modificateurs qui s'appliquent aux réserves minérales probables est inférieur à celui s'appliquant aux réserves minérales prouvées.

Les ressources minérales s'entendent des concentrations ou indices minéralisés d'une substance solide d'intérêt économique présente au sein de la croûte terrestre ou sur celle-ci, dont la forme, la quantité et la teneur ou qualité sont telles qu'elles présentent des perspectives raisonnables d'extraction économique. L'emplacement, la quantité, la teneur ou la qualité, la continuité et d'autres caractéristiques géologiques d'une ressource minérale sont connus, estimés ou interprétés à partir de preuves et de connaissances géologiques spécifiques, y compris des prélèvements d'échantillons.

Les ressources minérales mesurées s'entendent de la partie d'une ressource minérale dont on peut estimer la quantité, la teneur ou la qualité, la densité, la forme et les caractéristiques physiques avec suffisamment de confiance pour permettre la mise en application de facteurs modificateurs pour appuyer la planification minière détaillée et l'évaluation finale de la viabilité économique du gisement. Les preuves géologiques sont obtenues à partir de travaux d'exploration, de prélèvements d'échantillons et d'essais détaillés et fiables; elles sont suffisantes pour confirmer la continuité géologique et celle de la teneur ou de la qualité entre différents points d'observation. Les ressources minérales indiquées désignent la partie d'une ressource minérale dont on peut estimer la quantité, la teneur ou la qualité, la densité, la forme et les caractéristiques physiques avec un niveau de confiance suffisant pour permettre l'application de facteurs modificateurs à un niveau de précision suffisant pour appuyer la planification minière et l'évaluation de la viabilité économique du gisement. Les preuves géologiques sont obtenues à partir de travaux d'exploration, de prélèvements d'échantillons et d'essais suffisamment détaillés et fiables; elles sont suffisantes pour supposer la continuité géologique et celle de la teneur ou de la qualité entre différents points d'observation. Les ressources minérales présumées s'entendent de la partie d'une ressource minérale dont la quantité, la teneur ou la qualité sont estimées sur la base de preuves géologiques et d'échantillonnages limités. Les preuves géologiques sont suffisantes pour supposer, sans toutefois vérifier, la continuité de la géologie, de la teneur ou de la qualité.

Les investisseurs ne doivent pas supposer qu'une partie ou l'ensemble d'une ressource minérale présumée existe, ni qu'elle est économiquement ou légalement exploitable.

Une étude de faisabilité est une étude technique et économique exhaustive de la méthode de développement choisie pour un projet minier, qui comporte des évaluations suffisamment détaillées des facteurs modificateurs applicables et de tout autre facteur opérationnel pertinent, ainsi qu'une analyse financière détaillée qui sont nécessaires pour démontrer, au moment de la communication de l'information, que l'extraction est raisonnablement justifiée (c.-à-d. que l'exploitation minière est rentable). Les résultats de l'étude peuvent raisonnablement être utilisés comme fondement d'une décision finale d'un promoteur ou d'une institution financière d'entreprendre le développement du projet ou de le financer. Le niveau de confiance acquis au terme de l'étude sera supérieur à celui qu'offre une étude de préfaisabilité.

Évolution des réserves et des ressources minérales d'Odyssey de 2017 à 2022

Mine Odyssey	RÉSERVES PROBABLES		
Exercice	Tonnes (en milliers)	g/t	Or (en milliers d'onces)
Au 31 décembre 2017	Aucune	Aucune	Aucune
Au 31 décembre 2018	Aucune	Aucune	Aucune
Au 31 décembre 2019	Aucune	Aucune	Aucune
Au 31 décembre 2020	Aucune	Aucune	Aucune
Au 31 décembre 2021	Aucune	Aucune	Aucune
Au 31 décembre 2022	2 757	2,22	197

Mine Odyssey	RESSOURCES INDIQUÉES			RESSOURCES PRÉSUMÉES		
Exercice	Tonnes (en milliers)	g/t	Or (en milliers d'onces)	Tonnes (en milliers)	g/t	Or (en milliers d'onces)
Au 31 décembre 2017	217	2,45	17	60 441	2,13	4 145
Au 31 décembre 2018	12 549	2,13	860	67 036	2,05	4 424
Au 31 décembre 2019	11 946	2,16	831	127 652	2,34	9 594
Au 31 décembre 2020	13 317	2,01	859	177 532	2,38	13 581
Au 31 décembre 2021	25 177	2,90	2 351	173 684	2,35	13 150
Au 31 décembre 2022	64 202	2,99	6 165	132 442	2,17	9 233

Hypothèses sur le prix de l'or et le taux de change		
Exercice	Or	USD/CAD
Au 31 décembre 2017	1 200 $	1,25
Au 31 décembre 2018	1 200 $	1,25
Au 31 décembre 2019	1 200 $	1,25
Au 31 décembre 2020	1 250 $	1,30
Au 31 décembre 2021	1 250 $	1,30
Au 31 décembre 2022	1 300 $	1,30

Résultats de certains forages d’exploration récents

Zones internes d’Odyssey, gisements d’East Gouldie et d’Odyssey Sud à la mine Odyssey

Trou de forage	Gisement ou zone	De (m)	À (m)	Profondeur du point milieu sous la surface (m)	Épaisseur réelle estimative (m)	Teneur en or (g/t) (non coupée)	Teneur en or (g/t) (coupée)*
MEV22-257	Zones internes d’Odyssey	752,8	755,5	717	2,7**	10,5	9,5
MEV22-262	Zones internes d’Odyssey	539,0	543,2	446	4,2**	18,4	11,1
MEV22-263	Zones internes d’Odyssey	557,6	561,4	415	3,8**	23,0	8,2
MEX21-224WCZB	East Gouldie	1 740	1 802	1 561	58,3	4,2	4,2
MEX21-226WE	East Gouldie	1 916,7	1 943	1 773	22,2	3,5	3,5
MEX22-231ZB	East Gouldie	1 645,4	1 704,5	1 524	54,7	1,9	1,9
MEX22-238ZB	East Gouldie	1 695	1 723	1 538	27,1	3,2	3,2
MEX22-242	Zones internes d’Odyssey	599	605	547	6**	13,7	12
MEX22-242ZB	East Gouldie	1 754,1	1 835,5	1 602	48,8	3	3
MEX22-242ZC	East Gouldie	1 761	1 775,9	1 592	10,8	3,4	3,4
et	East Gouldie	1 798,8	1 844,9	1 641	33,6	2,6	2,6
MEX22-244	Sheehan	286,5	305,0	273	18,5**	3,4	3,4
MEX22-245	Zones internes d’Odyssey	532,9	547,0	510	14,2**	1,7	1,7
et	East Gouldie	1 827,3	1 859,0	1 659	30,1	3,6	3,6
MEX22-246WA	East Gouldie	1 823,0	1 870,7	1 680	42,9	2,1	2,1
MEX22-247W	East Gouldie	1 458,5	1 470,0	978	10,4	6,7	6,6
MEX22-249R	Zones internes d’Odyssey	415,5	434,0	358	18,5**	1,5	1,5
MEX22-251RZ	East Gouldie	1 741,0	1 820,7	1 625	62,6	4,1	3,9
MEX22-264	East Gouldie	1 742,0	1 785,2	1 588	33,4	2,0	2,0
MEX23-274	East Gouldie	1 583,0	1 630,2	1 461	41,2	1,7	1,7
UGOD-016-130	Odyssey Sud	233,5	240,5	354	6,8	3,8	3,8
UGOD-016-134	Odyssey Sud	240,1	245,6	410	5,4	5,6	5,6
UGOD-016-142	Odyssey Sud	239,1	247,4	230	8,1	4,8	4,8
UGOD-016-143	Odyssey Sud	234,2	243,3	229	9,1	4,9	4,9
UGOD-031-005	Zones internes d’Odyssey	344,5	368,4	245	23,9**	7,1	4,0
et	Odyssey Sud	393,6	415,0	247	12,4	3,4	2,9
UGOD-031-017	Zones internes d’Odyssey	58,0	62,8	557	4,8**	13,9	5,8
UGOD-031-018	Odyssey Sud	248,0	259,1	316	5,3	8,5	8,1

Trou de forage	Gisement ou zone	De (m)	À (m)	Profondeur du point milieu sous la surface (m)	Épaisseur réelle estimative (m)	Teneur en or (g/t) (non coupée)	Teneur en or (g/t) (coupée)*
UGOD-031-020	Zones internes d'Odyssey	134,2	144,6	332	10,4**	5,9	5,5
UGOD-031-021	Zones internes d'Odyssey	151,0	160,0	343	9,0**	4,5	4,5
et	Zones internes d'Odyssey	168,0	180,5	348	12,5**	3,6	3,6
UGOD-031-022	Zones internes d'Odyssey	162,9	175,3	352	12,4**	4,1	4,1
UGOD-031-024	Zones internes d'Odyssey	53,4	58,1	282	4,7**	10,7	10,3
UGOD-031-031	Zones internes d'Odyssey	33,0	48,5	325	15,5**	3,8	2,9

* Une teneur coupée à 20 g/t d'or a été utilisée pour les résultats issus des zones internes d'Odyssey et des gisements d'East Gouldie et d'Odyssey Sud.
** Longueur de la carotte

Propriété Rand Malartic

Trou de forage	Zone	De (m)	À (m)	Profondeur du point milieu sous la surface (m)	Épaisseur réelle estimative (m)	Teneur en or (g/t) (non coupée)	Teneur en or (g/t) (coupée)*
RD22-4693	4693	1 580,3	1 825	1 599	244,7**	0,6	0,6
incluant		1 658	1 664	1 561	6**	2,6	2,6

* Une teneur coupée à 20 g/t d'or est utilisée pour les résultats de Rand Malartic.
**Longueur de la carotte

Propriété Camflo

Trou de forage	Zone	De (m)	À (m)	Profondeur du point milieu sous la surface (m)	Épaisseur réelle estimative (m)	Teneur en or (g/t) (non coupée)	Teneur en or (g/t) (coupée)*
CF23-5403	Zone 1	111,4	152,0	92	17,9	0,9	0,9
et	Zone 1	162,1	187,1	122	11,0	1,7	1,7
et	Zone 1	199,0	216,8	146	8,1	2,0	2,0
CF23-5404	Nouvelle découverte 1	22,1	29,8	18	7,1	9,0	3,7
CF23-5405	Zone 1	142,1	162,0	107	8,8	5,5	4,8
CF23-5407	Zone 2	142,8	179,2	132	10,6	2,9	2,5
CF23-5414	Zones 1, 2 et 3	190,2	286,8	192	81,0	1,6	1,5
et	Zone de la faille A	296,8	302,8	240	5,7	3,5	3,5
CF23-5416	Zone de la faille A	287,5	290,5	246	2,9	5,5	5,5
CF23-5417	Nouvelle découverte 2	65,5	77,0	58	8,9	1,2	1,2
CF23-5421	Zone 1	194,5	215,5	162	17,9	1,4	1,4
CF23-5428	Zone 1	129,8	167	96	21,7	1,3	1,3
et	Zone 1	139	157	95	10,5	2,1	2,1
CF23-5429	Zone 1	167,5	188,2	144	17,6	0,8	0,8
et	Zone 2	225,5	255,1	192	25,1	0,6	0,6
CF23-5431	Zone 1	149,7	157,9	105	3,9	5,7	5,7
CF23-5432	Zone de Diorite	161,9	165,3	149	3	3,8	3,8

Trou de forage	Zone	De (m)	À (m)	Profondeur du point milieu sous la surface (m)	Épaisseur réelle estimative (m)	Teneur en or (g/t) (non coupée)	Teneur en or (g/t) (coupée)*
CF23-5433	Zone 2	167,6	187,5	102	19,6	0,9	0,9
CF23-5434	Zone 3	127,8	175,8	136	7	3	2,7
CF23-5435	Zone de Diorite	99,8	109,4	80	9,4	3,1	3,1
CF23-5436	Zone 1	221,5	245,7	215	17,1	1,2	1,2
CF23-5437	Zone de Diorite	177	210,5	186	28,2	1,2	1,2
CF23-5440	Zone de Diorite	194	199,1	182	4,5	5,5	5,5
CF23-5442	Nouvelle découverte 1	28	39,2	25	10,1	0,8	0,8
CF23-5443	Zone 1, Zone de Diorite	169,3	192,2	135	20,3	11,1	1,6
et	Zone de la faille A	291,7	302,5	218	10,4	3	3
CF23-5446	Zone 2	286,8	296,3	236	8,1	1,4	1,4
CF23-5447	Zone de Diorite	110,2	127,9	103	16,2	4	3,2
CF23-5448	Zone de Diorite	159,8	176,8	141	14,3	0,9	0,9
CF23-5450	Zone de Diorite	128	141,9	130	11,2	2,8	2,8
CF23-5456	Zone de Diorite	246,1	253,7	206	7,2	1,5	1,5
CF23-5458	Zone de Diorite	44,6	84,7	53	38,7	4	3,3

* Une teneur coupée à 20 g/t d'or est utilisée pour les résultats de la propriété Camflo.

COORDONNÉES DES COLLETS DE TROUS DE FORAGE D'EXPLORATION

Trou de forage	UTM-Est	UTM-Nord	Élévation (mètres au-dessus du niveau de la mer)	Azimut (degrés)	Inclinaison (degrés)	Longueur (m)
Mine Odyssey						
MEV22-257	718113	5334739	308	222	-71	819
MEV22-262	718114	5334737	308	175	-55	576
MEV22-263	718114	5334737	308	203	-48	576
MEX21-224WCZB	717441	5334731	309	185	-72	1 884
MEX21-226WE	717866	5334657	309	190	-75	1 987
MEX22-231ZB	716874	5334696	316	172	-78	1 849
MEX22-238ZB	718201	5334350	310	147	-78	1 800
MEX22-242	718320	5334540	308	207	-66	1 911
MEX22-242ZB	718320	5334540	308	207	-66	1 875
MEX22-242ZC	718320	5334540	308	207	-66	1 899
MEX22-244	716871	5334697	316	228	-72	1 857
MEX22-245	717934	5334661	308	184	-71	1 926
MEX22-246WA	717692	5334670	309	192	-77	1 954
MEX22-247W	717570	5334672	309	186	-50	1 632
MEX22-249R	717423	5334737	310	184	-57	1 749
MEX22-251RZ	717440	5334738	309	180	-73	1 965
MEX22-264	717440	5334731	309	205	-75	1 968
MEX23-274	716874	5334696	316	187	-75	2 151
UGOD-016-130	718572	5333993	108	6	-9	321
UGOD-016-134	718573	5333992	108	28	-18	401
UGOD-016-142	718689	5333964	110	1	-22	306

Trou de forage	UTM-Est	UTM-Nord	Élévation (mètres au-dessus du niveau de la mer)	Azimut (degrés)	Inclinaison (degrés)	Longueur (m)
UGOD-016-143	718689	5333964	111	14	-14	327
UGOD-031-005	718320	5334471	1	257	-37	455
UGOD-031-017	718351	5334293	-3	94	-31	111
UGOD-031-018	718321	5334470	2	205	-24	346
UGOD-031-020	718321	5334470	2	216	-10	216
UGOD-031-021	718321	5334470	2	210	-11	211
UGOD-031-022	718321	5334469	2	204	-12	206
UGOD-031-024	718300	5334300	0	330	30	67
UGOD-031-031	718301	5334300	-2	337	-18	75
Rand Malartic						
RD22-4693	719975	5333663	310	29	-74	1 839
Camflo						
CF23-5403	720162	5337526	305	2	-45	246
CF23-5404	720080	5337535	306	182	-45	121
CF23-5405	720200	5337536	303	001	-44	209
CF23-5407	720200	5337535	303	2	-55	183
CF23-5414	720240	5337790	303	176	-57	315
CF23-5416	720240	5337796	303	178	-65	303
CF23-5417	720574	5337667	305	216	-54	261
CF23-5421	720240	5337797	303	199	-53	312
CF23-5428	720208	5337532	303	2	-45	203
CF23-5429	720281	5337781	303	183	-58	258
CF23-5431	720240	5337525	304	2	-45	158
CF23-5432	720421	5337656	305	214	-67	267
CF23-5433	720281	5337781	303	182	-45	306
CF23-5434	720240	5337524	304	2	-61	177
CF23-5435	720421	5337655	305	214	-51	270
CF23-5436	720281	5337782	303	182	-67	246
CF23-5437	720440	5337684	304	216	-75	253
CF23-5440	720482	5337693	305	212	-70	300
CF23-5442	720080	5337539	304	182	-45	120
CF23-5443	720302	5337788	303	175	-45	327
CF23-5446	720200	5337860	303	182	-55	361
CF23-5447	720388	5337661	304	220	-60	177
CF23-5448	720301	5337789	303	169	-57	229
CF23-5450	720388	5337662	304	220	-75	256
CF23-5456	720476	5337807	304	214	-55	363
CF23-5458	720388	5337606	303	216	-54	171

* Système de coordonnées : Zone UTM du système NAD 83